

# NIEUWS



*Clubreis: heerlijk struinen over Limburgse heuvels*



*Aflevering 1 van verslag Airbornepad Market Garden*



*Start Dak van Brabant-tocht, voorafgaand aan Gulbergen24-evenement*



## **OLAT: Ollandse Lange Afstand Tippelaars**

Opgericht 23 november 1967  
te Sint-Oedenrode  
Lid van KNBLO-NL wandelsport-  
organisatie Nederland  
Aangesloten bij:  
Atletiekunie en NFV (IVV)

*In Colchester, Engeland,  
behalde Wilko van  
Nieuwenhuyzen de  
Centurion titel.  
In dit nummer doet hij  
verslag van zijn  
voorbereidingen en  
ervaringen.*



Burgemeester van Oerlehof 8  
5491 AP Sint-Oedenrode  
Tel. 06 - 12 27 83 95  
www.fotografiebrouwers.nl  
info@fotografiebrouwers.nl

## OLAT WANDELBOETIEK

geopend tijdens onze wandeltochten

Airbornepad Market Garden  
Graaf van Hornepad  
Hertog Hendrikpad

Ook alle andere Nederlandse wandelgidsen  
Met korting voor OLAT-leden  
Tevens rechtstreeks te bestellen via onze website  
**E-mail: boetiek@olat.nl**



VAKANTIECENTRUM  
DE ZWARTE BERGEN

Op zoek naar een geschikte locatie?  
Vraag vrijblijvend naar de mogelijkheden.

### VAKANTIECENTRUM DE ZWARTE BERGEN

Zwartebergendreef 1  
5575 XP LUYKSGESTEL  
Tel. 0497-541373  
E-mail: info@zwartebergen.nl

# LANDSCHAP

reisboekwinkel

LANDKAARTEN REISGIDSEN ATLASSEN GLOBES  
WANDELKAARTEN TAALGIDSEN FIETSKAARTEN  
FOTOBOEKEN LANDENINFORMATIE REISVERHALEN

[www.landschapreisboekwinkel.nl](http://www.landschapreisboekwinkel.nl)


Kleine berg 3  
5611 JS Eindhoven

info@landschapreisboekwinkel.nl  
T 040 256 9653  
F 040 256 9654

## Café Biljard **Schonmoeder**



Linze 13  
5667 AH Geldrop  
Tel: 040-2862046  
bij Sporthal De Kievit



## M.V.D. HEIJDEN

autocentrum zijtaart b.v.

Past. Clercxstraat 34, 5465 RH Zijtaart  
Telefoon 0413 36 33 74 • Fax 0413 34 26 14  
[www.mvdheijdenzijtaart.nl](http://www.mvdheijdenzijtaart.nl)



RUNNING • WALKING • SPORT MEDICAL

### KEEN wandelschoen: model Alamosa



Als beste getest in 2011  
Wandermagazine (Duitsland)

4 mm profielzool,  
waterdicht, torsie-  
stijf en toch zeer  
comfortabele  
afwikkeling.  
In een lage  
en (half)  
hoge uitvoe-  
ring beschik-  
baar.

Voor OLAT leden (op vertoon lidmaatschap) 10% korting

Comfort Zones: waar voeten spreken.....

Kofferen 4 - 5492 BN Sint Oedenrode  
0413 - 769 027 - [www.comfortzones.nl](http://www.comfortzones.nl)

## REDACTIE OLAT NIEUWS

Ad van Asten (coördinatie, bestuursafgevaardigde)  
Ad van Asten, Lineke den Boer, Wil Jacobs-Effting,  
Rinda Scheltens (redactie)  
Lineke den Boer (eindredactie, vormgeving)  
Noud Wijn (fotografie)  
Otto Ahlers (archivering, techniek)

## INLEVEREN KOPIJ VOLGEND NUMMER

t/m 11 november 2012  
Lupinelaan 27, 5691 WC Son - olatnieuws@olat.nl  
info redactie algemeen: 0499-473767

## WEBSITE

Ad van Asten (coördinatie) - a.asten@olat.nl  
Angélique van Deursen (webmaster)  
website@olat.nl

## LEDENADMINISTRATIE & ABONNEMENTEN

Jet van den Berselaar-Dreesen  
De Regent 286, 5611 HW Eindhoven  
040-2524404 of leden@olat.nl

## VERZENDING

Mariet & Mart Douven, Tjeu van den Kerkhof

## DRUK

Ton Niëns, Weert



## IN DIT NUMMER:

Vooruitblik winterserie - Boskant <i>Myriam van den Berg</i>	3/10
Wandelen op Dinsdag; Rooise Wandelingen; Grenzeloze Tocht; Winterserie	4-5
Samenstelling bestuur en commissies OLAT	6
Bij Joop aan tafel <i>opgetekend door Ad van Asten</i>	7
Onze jarigen / Van de penningmeester <i>Jet van den Berselaar / Ad Ketelaars</i>	8
Van de bestuursafdeling <i>Ad van Asten</i>	9
Dak van Brabant-tocht <i>Mirjam Kies</i>	11-12
Prikbord	12
Clubreis: Vaals - Valkenburg <i>Ad van Asten</i>	13-15
LPS: stand clubkampioenschap	16
LPS: agenda's & nieuws <i>Ad van Asten</i>	17
Nederlands kampioenschap 50 km snelwandelen <i>Frank van Ravensberg</i>	18
Centurion-race Colchester 2012 <i>Wilko van Nieuwenhuyzen</i>	19-21
Eenmalige Kennedymars De Dijk <i>Koos van der Maden</i>	22
Westerborkpad (8) <i>Rinda Scheltens</i>	23-25
Airbornepad Market Garden (1) <i>Henri Floor</i>	25-27
Op zoek naar het echte pelgrimsgevoel (10) <i>vrij naar blog Theo Tromp</i>	28-30

*De redactie verwelkomt alle bijdragen in woord en beeld van OLAT-leden en over OLAT-evenementen. Indien nodig kunnen stukken worden ingekort. Voor de inhoud van de advertenties in dit clubblad kan door het bestuur van OLAT en de redactie van het OLATNieuws geen enkele verantwoordelijkheid worden aanvaard.*



## VOORUITBLIK WINTERSERIE - Boskant

Voor deze jubileumtocht ter gelegenheid van het 45-jarig bestaan van OLAT, tevens onze 2e winterserietocht, kiezen we bewust voor een startlocatie op de bakermat van ons bestaan: restaurant De Vriendschap in Boskant (Sint-Oedenrode), fraai gelegen tegen de bosrand. De deur staat al vroeg voor ons open en we worden met Brabantse gastvrijheid ontvangen.

Vandaag lopen we in de Meierij, in het stroomgebied van de Aa en de Dommel. In vroeger tijden waren deze gebieden niet al te zeer bevolkt. Het landschap bestond vooral uit heide, moerassen, veengebieden en bossen. Ook nu vinden we dit nog terug, wel in mindere mate, maar meer dan voldoende voor Ad Verbakel, onze routebouwer gedurende vele jaren, om er een prachtige wandeltocht uit te zetten.

Na de inschrijving verlaten we De Vriendschap. De 10 km-route voert de wandelaars via een afwisselend landschap van landerijen en bosgebiedjes in de richting van Liempde. Alle andere afstanden lopen richting het wildviaduct Het Groene Woud. Iedereen die over de A2 rijdt, kent deze fraaie natuurbrug, die twee delen van het Groene Woud verbindt. We lopen een stukje in het verlengde van de A2 en komen dan al gauw de eerste wagenrust tegen, met, zoals altijd, een heerlijk en welkom bekertje koffie of thee en een sma-

kelijke boterham!

Er volgen mooie paadjes naar bosgebied Ooijendonk. Spoedig hierna buigt de 15 km af richting Liempde. Ondertussen bereiken de overige afstanden het viaduct over de A2 om in het Veldersbos en Heerenbeek te komen.

Na enkele kilometers buigt ook de 20 km af en gaat onder het spoortunneltje terug, richting caférust in het centrum van Liempde. Via fraaie, smalle kerkenpaden bereiken we deze pauzeplaats. Ad heeft ook na de rust enkele mooie paden gevonden om Liempde op een bijzondere manier weer uit te wandelen.

De 30 km gaat op de scheiding Heerenbeek / Mortelen een andere richting in, maar neemt nog net een stukje van de Mortelen mee. En dat is genieten.

*De Mortelen is een oud kleinschalig cultuurlandschap op leem en zandgrond met als het ware een mozaïek van loofbossen, hakhoutbosjes, weilanden, hooilanden en akkertjes.*

Via boerenlandpaden die regelmatig de weilanden doorkruisen, via draaiportjes, bereikt de 30 km de caférust.

De 40 km gaat verder in zuidelijke richting en maakt extra lussen door het mooie bosgebied Heerenbeek en door de

*(Vervolg op pagina 10)*



## WANDELEN OP DINSDAG

Om de 14 dagen vertrekt er op dinsdag om 10.00 uur 's morgens een groep van gemiddeld 40 wandelaars om met elkaar zo'n 20 km of méér te wandelen in een lekker tempo.

Het startcafé - meestal ergens in Oost-Brabant of het aangrenzende deel van Limburg - is om ± 09.30 uur open en heeft de koffie/thee klaar. Rond lunchtijd eten we ons meegebrachte lunchpakketje onderweg in de natuur op. Meestal doen we daarna het rustcafé aan. Rond 15.30 uur zijn we weer terug bij het vertrekpunt.

Wie zin heeft om mee te doen hoeft alleen maar op tijd bij het vertrekpunt te zijn, natuurlijk met eten en drinken voor onderweg. Aan- of afmelden hoeft niet.

Behalve de gebruikte consumpties zijn er geen kosten aan de wandeling verbonden. Wel is het gebruikelijk dat iedereen na twee maal meegewandeld te hebben lid wordt van OLAT.

Bij deze wandelingen mogen de honden niet mee. Graag vragen wij uw begrip voor deze keuze.

Vanzelfsprekend loopt iedereen voor eigen risico mee.

### Informatie:

Piet van der Zande 040-2263198 pvdzande@zonnet.nl  
Mieke van Boxtel 0411-622188 acvan boxtel@home.nl  
Truus Kusters 0478-541276 h.h.kusters@home.nl

AGENDA		
Datum	Route	Startpunt
13 nov.	Wasven-route	Gasterij In 't Ven, 040-7870707 Celebeslaan 30, 5641 AG Eindhoven
27 nov.	Struinen door Loonse en Drunense Duinen	Herberg De Drie Linden, 0416-372429 Giersbergen 8, 5151 RG Drunen
11 dec. **)	De Boskant	Streekpark Klein Oisterwijk, 013-5282059 Oirschotsebaan 8a, 5062 TE Oisterwijk **) <i>cafépauze op startplaats</i>
8 jan.	Oranjobond	Café Schuttershof, 013-5169242 Dorpstraat 2, 5085 EG Esbeek
22 jan.	Kluispad	Fietscafé de Hospes, 040-2061288 Strijperstraat 46, 5595 GD Leenderstrijp



## ROOISE WANDELINGEN

Iedere dinsdag vertrekt er in Sint-Oedenrode een enthousiaste groep wandelaars voor een tocht van circa 7 of 10 km. Iedereen loopt in zijn eigen tempo aan de hand van een routebeschrijving. Gestart wordt - altijd stipt om 10:00 uur - beurtelings vanuit het centrum en de drie kerkdorpen van Sint-Oedenrode.

### Er zijn 5 startpunten:

Den Toel	Pastoor Smitsstraat 4, Olland
De Beckart	Oude Lieshoutseweg 7, Nijnsel
De Vriendschap	Pastoor Teurlingsstraat 30, Boskant
Oud Rooy	Markt 13, Sint-Oedenrode
Vresselse Hut	Vresselseweg 33, Nijnsel

### AGENDA

Datum	Startpunt
6 november	Den Toel
13 november	De Beckart
20 november	De Vriendschap
27 november	Oud Rooy
4 december	Den Toel
11 december	De Beckart
18 december	De Vriendschap
25 december	geen wandeling (Kerst)

Deelname is voor OLAT-leden gratis, op vertoon van clubpas. Niet-leden kunnen één keer gratis uitproberen; daarna betalen zij 1 euro per keer. Dit kan contant of via een strippenkaart van 15 euro. Iedereen wandelt mee voor eigen risico.

### Informatie:

Johan van de Sande	0413-473375
Peter van de Laar	0413-474759
Betsie van Mil	0413-475454





## 21e GRENZELOZE TOCHT

Dit jaar voor de 21e keer organiseren OLAT en haar Belgische zusterclub Milieu 2000 uit Lommel weer de GrenzeLoze Tocht. Deze kan in twee richtingen gewandeld worden, waarbij ook nog keuze is uit een kortere en een langere route zodat iedereen zijn eigen afstand kan bepalen. Tussen de Nederlandse en de Belgische startlocatie rijdt bovendien een pendelbusje.

Onderweg kunt u tegen betaling consumpties verkrijgen. De wandeltocht kan men aanvangen vanuit een der beide startlocaties. In Nederland kunt u starten vanaf camping "De Zwarte Bergen" te Luyksgestel. De afstand tussen de twee startplaatsen is 8 of 16 km. Twee verschillende parkoersen verbinden de beide startlocaties. Op beide trajecten is onderweg een verzorgingspost ingericht. Als herinnering aan de tocht ontvangt u een speciale sticker voor uw wandelboekje.

**Datum:** vrijdag 28 december 2012

### Startplaatsen:

Nederland: Camping De Zwarte Bergen  
Zwarte Bergendreef 1, 5575 XP Luyksgestel  
(OV NL: BBA lijn 172)

België: Parochiezaal Heide-Heuvel  
Heide z/n, 3920 Lommel/Heide-Heuvel

**Afstanden:** 8 - 16 - 24 en 32 km

**Inschrijfgeld:** €1,20 (met stempel en sticker)

**Starttijden:**

32 km	08.00 - 10.00 uur
24 km	08.00 - 11.00 uur
16 km	tot 12.00 uur
8 km	tot 12.00 uur

**Pendeldienst:** met muntjes à €1,20 per persoon, per rit  
(muntjes aankopen bij de inschrijving - honden niet toegelaten op de bus)

Om 08.30 uur eerste afrit in Lommel (naar Luyksgestel)  
Om 09.05 uur eerste afrit in Luyksgestel (naar Lommel)  
Vervolgens pendeldiensten (zie uurschema ter plaatse)  
Laatste afrit in Lommel om 16.00 uur, vanuit Luyksgestel om 16.35 uur (telaatkomers moeten zelf vervoer regelen)

**Informatie:** OLAT:  
073-5033322  
grens@olat.nl  
Milieu 2000:  
0032-11541584 (vanuit Nederland)



## WINTERSERIE

De winterserietochten van OLAT gaan altijd zoveel mogelijk over onverharde paden en stille weggetjes. De routes zijn duidelijk uitgepijld en daarnaast krijgt u een routebeschrijving mee waarvan de nummers corresponderen met die op de pijlen. Verspreid over de routes zijn altijd meerdere wagenrustposten aanwezig, indien mogelijk met toiletvoorziening; op de langere afstanden is ook horeca opgenomen in het parkoers.

Nordic Walkers zijn welkom op alle afstanden.

**Startbureau** geopend vanaf 07.15 uur  
(06.30 uur - maart)

inschrijving vanaf 07.30 uur  
finish voor 17.00 uur  
(19.00 uur - maart)

Afstanden	Starttijden
40 km	08.00-09.00 uur
30 km	08.00-10.00 uur
10-15-20 km	08.00-12.30 uur
60 km	07.00-07.30 uur (alleen in maart)

**Inschrijfgeld:**

10 km	€3,00
15 km	€3,50
20 km	€4,00
30 km	€4,50
40 km	€4,50
50-60 km	€5,00 (maart)

Bij het inschrijfgeld is de verzorging op de wagenrusten (brood, koffie, thee, bouillon, etc.) inbegrepen.

### Korting

OLAT-leden €2,00 op vertoon lidmaatschapskaart  
Bondsleden €0,50 op vertoon lidmaatschapskaart  
Voor elke startplaats krijgt u een sticker voor uw wandelboekje.

**Informatie:** Joop Wesseling 073-5033322  
winter@olat.nl www.olat.nl

AGENDA	
Datum	Startpunt
Zondag 18 november 2012	<b>Boskant (Sint-Oedenrode)</b> De Vriendschap Past. Teurlingsstraat 30 5492 EE Boskant
Zondag 20 januari 2013	<b>Hoogeloo</b> Landgoed De Biestheuvel Hoogcasteren 25 5528 NP Hoogeloo

## OLAT COMMISSIES

### Lange afstand- Prestatie- en Snelwandelen

Henk Plasman (*voorz*), Piet van der Ree (*notulist*), Paul Canters, Pierre Emans, Jack Klumpkens, Frank Marchand  
*Bestuursafgevaardigde/Wedstrijdsecretaris*: Ad van Asten  
0499-473767 [ips@olat.nl](mailto:ips@olat.nl), Lupinelaan 27, 5691 WC Son

### Winterserie

Ad Verbakel, Theo van Boxmeer (*parkoersen*)  
Ad Ketelaars (*voorz*), Willem Schoonhen, Hans Janssen,  
Joop Wesseling, Antoinet Gooren

### Clubreizen

Toon van Wordragen (*coördinator*), 0495-537775  
Juliana van Stolbergstraat 10, 6006 ZM Weert  
[toon.van.wordragen@gmail.com](mailto:toon.van.wordragen@gmail.com)  
Simon Willems, Jan Hendrix, Theo Boumans  
Ad Ketelaars (*bestuursafgevaardigde*)

### Kempische Wandeldagen

Mia Dielesen (*secretariaat*), 040-2552742,  
Hamakerstraat 11, 5652 RC Eindhoven, [kwd@olat.nl](mailto:kwd@olat.nl)  
Joop Wesseling (*voorz*), Hein Lenders, Ad Verbakel,  
Ad Ketelaars (*financiën*)  
Tony van Duijn (*coördinatie verzorging*)

### Wandelen op Dinsdag

Piet van der Zande (*coördinator*), 040-2263198  
Mieke van Bortel, 0411-622188;  
Truus Kusters, 0478-541276  
Antoinet Gooren (*bestuursafgevaardigde*)

### Avondvierdaagse & Rooise Wandelingen

Piet van Berkel, 0413-784742  
Betsie van Mil, 0413-475454

### Wandelwegen

Jan van Berkel (*Airbornepad*)  
Bert van Rooij (*Hertog Hendrikpad*)  
Theo Beelen (*Graaf van Hornepad*)  
Joop Wesseling (*algehele coördinatie*)

### Onderscheidingen

p/a Peppelbos 40, 4191 MG Geldermalsen  
Voordrachten jaarlijks vóór 15 nov. indienen

## OVERIG

### Boetiek wandelgidsen

Janet van Gennip, 040-2415802, [boetiek@olat.nl](mailto:boetiek@olat.nl)

### Overnachting Vierdaagse Nijmegen

Hein Lenders, 06-12074473; bankrek.nr. 1579.74.154

### Notuliste Bestuursvergadering

Mariet Ahlers

### OLAT-verzorging

Willem Schoonhen, Jo Willems (*Winterseries & Paastocht*); Tony van Duijn (*coördinator KWD*)  
Paul Canters, Pierre Emans, Willem Schoonhen (*LPS*)  
Jo Lepoutre, Jo Willems (*Nijmegen*)



# HET BESTUUR VAN OLAT



### Voorzitter

#### Joop Wesseling

Dorpsveld 33  
5258 MA Berlicum  
073-5033322  
[voorzitter@olat.nl](mailto:voorzitter@olat.nl)



### Penningmeester

#### Ad Ketelaars

Koninginnelaan 108  
5491 JX Sint-Oedenrode  
0413-475824  
[penningmeester@olat.nl](mailto:penningmeester@olat.nl)

Bankrekening: 1382.11.736

t.n.v. OLAT Sint-Oedenrode

IBAN: NL34 RABO 0138 2117 36

BIC: RABONL2U



### 1e Secretaris

#### Ingrid Tromp

De Putter 23  
6021 ZV Budel  
0495-492192  
[secretaris@olat.nl](mailto:secretaris@olat.nl)



### 2e Secretaris

#### Antoinet Gooren

Plutostraat 2  
5081 TG Hilvarenbeek  
013-5054508  
[a.gooren@olat.nl](mailto:a.gooren@olat.nl)



### Bestuurslid

#### Ad van Asten

Lupinelaan 27  
5691 WC Son  
0499-473767  
[a.asten@olat.nl](mailto:a.asten@olat.nl)



### Bestuurslid

#### Ad Verbakel

Past. Bogaertsstraat 12  
5469 EZ Keldonk  
0413-212161  
[a.verbakel@olat.nl](mailto:a.verbakel@olat.nl)



### Bestuurslid

#### Frank Marchand

Deursenstraat 7  
5043 JP Tilburg  
013-5702662  
[f.marchand@olat.nl](mailto:f.marchand@olat.nl)

## ERELEDEN

Ad van Asten, Piet Knoester, Jos Koolen †, Hein Lenders, Marinus van Roosmalen, Theo Tromp, Jan van de Ven, Ad Verbakel, Toon van Wordragen

## DRAGERS VAN DE CORNELIS VAN MONTFORT TROFEE

Piet Knoester, Hein Lenders, Marinus van Roosmalen, Theo Tromp, Jan van de Ven

## LEDEN VAN VERDIENSTE

Mariet Ahlers, Ad van Asten, Tonny & Bert de Boer, Jan Cortenbach, Mia Dielesen, Henk Plasman, Antoon Stoop, Ben van der Velden, Ad Verbakel, Sjaan Verbakel, Kees van Vessem, Toon van Wordragen



### OLAT

Bij een behaald succes hoort een gelukwens. En deze gelukwens gaat naar Wilko van Nieuwenhuysen. Wilko behaalde afgelopen september in Colchester, Engeland, de bij langeafstandwedstrijdlopers fel begeerde titel Centurion. In dit clubblad kunt u lezen hoe de voorbereiding en de race van Wilko hun verloop kregen. Wij zijn blij dat ook in deze tak van de wandelsport door OLAT-leden het beste beentje wordt voorgezet.

OLAT bestaat deze maand 45 jaar, een moment om bij stil te staan. Wij doen dat op 21 november bij onze reguliere winterserietoht vanuit Boskant. Eerder zou een feest als dit gevierd zijn met een wandeltocht van tenminste 100 km. Maar OLAT is met zijn tijd meegegaan en staat achter het besef dat elke kilometer die door de wandelaars wordt afgelegd een bijdrage is aan een gezonde maatschappij. Dus een jubileum kun je ook vieren met gangbare afstanden op een gewone zondag. Wij hopen jullie dan ook te mogen begroeten in de omgeving van waaruit OLAT is groot gegroeid: Sint-Oedenrode.

De tijd van vergaderen en jaarverslagen maken breekt weer aan. Bij OLAT hoeven wij gelukkig geen oproep te doen om de jaarvergadering bij te wonen. Dat is door de jaren heen een vanzelfsprekendheid geworden. Het geeft ons als bestuur dan ook telkens weer het vertrouwen dat u massaal achter onze besluiten staat. Het is zo duidelijk uitgedrukt in de nieuwe vlag die we onlangs hebben gehesen en die vanaf nu fier zal wapperen bij al onze evenementen.

Als OLAT weten wij waarvoor wij staan en dat proberen wij ook te duiden binnen onze bondsorganisatie. Ons wordt duidelijk dat het doelwit van onze bondsorganisatie steeds meer wordt verschoven naar de individuele wandelaar. Zolang het binnen ons vermogen ligt, laten wij het niet gebeuren dat wij als vereniging in de nabije toekomst wellicht zullen moeten optornen tegen de hebbelikheden van onze eigen bondsorganisatie. De voorstellen voor nieuwe bindingsvormen zoals die thans voorliggen zijn daarvan een sprekend voorbeeld.

Ons wandelseizoen is inmiddels in volle gang. Afgelopen maand hebben wij gewandeld vanuit Providentia in Sterksel, mensen die ook graag bij OLAT te gast zijn en bij ons kunnen genieten van de parkoersen tijdens de KWD. Voor ons was de tocht van hieruit een mooie beleving. U leest er zeer zeker over in ons volgende clubblad. Van harte spreken wij de wens uit dat onze jubileumtocht eveneens een succes wordt en dat wij daarna, met de Grenze-loze Tocht nog voor de boeg, tot een mooie afsluiting van dit wandeljaar kunnen komen.

Tot een volgende keer,  
- Het tafelteam: Joop en Ad-

## NIEUWS KORT

### KLEINE KRONIEK 45 JAAR OLAT

Op **23 november 1967** wordt in café Rijken-Toelen in Olland de wsv O.L.A.T. opgericht.

#### 1968

De winterserietohten worden 's nachts gewandeld en bij de tocht van maart is de afstand 50 km.

#### 1975

Vanaf januari wordt maandelijks het OLAT-Nieuws uitgegeven. Ons nieuwe clubblad komt in de plaats van een maandelijks nieuwsbrief.

#### 1980

Cornelis van Montfort legt zijn voorzitterschap neer en Theo Tromp neemt als vice-voorzitter zijn taken over.

#### 1982

Er wordt een redactiecommissie gevormd en het maandblad wordt niet meer door de secretaris alleen gemaakt.

#### 1983

De OLAT-wandeltohten zijn tot nu toe uitsluitend in Sint-Oedenrode gehouden. Besloten wordt om de tohten voortaan te organiseren in de regio Eindhoven / 's Hertogenbosch.

#### 1984

De Kempische Wandeldagen zijn een feit. Als locatie is gekozen voor Geldrop.

#### 1987

Theo Tromp wordt tijdens de Algemene Leden Vergadering benoemd tot erelid en is daarmee het eerste erelid van wsv OLAT.

#### 1988

Op 4 juni wordt de eerste clubreis naar de Belgische Ardennen georganiseerd. Deze reis gaat per bus en er zijn 45 deelnemers. Er wordt gewandeld van Banneux naar Spa. Onze chauffeur is Frans v d Oever.

Volgende maand meer.



## ONZE JARIGEN

**De volgende personen willen wij feliciteren met hun verjaardag.**

**Wij hopen dat zij deze dag in goede gezondheid kunnen vieren.**

### NOVEMBER

18-nov	Johan Hellings	Helmond
18-nov	Erik de Jong	Eindhoven
18-nov	Lenij van Roosmalen	Sint Oedenrode
19-nov	Jan van Houtum	Heeswijk Dinther
20-nov	Rini Groeneveld	's-Hertogenbosch
20-nov	Toos Schoonus	Haaren
21-nov	Jo van Heugten	Asten
21-nov	Frans - Joseph van den Heuvel	Best
21-nov	Ad van der Velden	Veghel
22-nov	J. de Bruijne	Maarheeze
22-nov	Willy de Haas	Helmond
22-nov	Wil Jacobs	Sint Michielsgestel
22-nov	Toos der Kinderen - Manders	Nuenen
23-nov	Bert de Boer	Ommel
23-nov	Karen de Bruijne	Maarheeze
23-nov	Hanny Haast - van Daal	Helmond
23-nov	Frans de Wit	Waalre
24-nov	Othmar Glänzer	Eindhoven
25-nov	Carine Govers	Soerendonk
25-nov	Jannie de Kruijk - de Zeeuw	Ameide
25-nov	Jan de Vries	Meijel
26-nov	Kees van Iersel	Haaren

26-nov	Frans Melis	Maarheeze
26-nov	Piet Selten	Mill
27-nov	Frans van den Oever	Sint-Oedenrode
27-nov	Henk Treur	Geldrop
29-nov	Kees van der Aa	Veldhoven
29-nov	Jet van den Bersselaar - Dreesen	Eindhoven
29-nov	Rian Lacet	Heesch
29-nov	Jan Verhagen	Sint Oedenrode
30-nov	Henk Aerdts	Nuenen

### DECEMBER

1-dec	Leny van Berkel - van Acht	Sint-Oedenrode
1-dec	Mario van de Kruis	Heeze
1-dec	Hans van Sprang	Elst Gld
2-dec	Henrie Claassen	Helmond
2-dec	Inge van Egmond	Breda
2-dec	Adri Hagens - Stam	Geldrop
2-dec	Pieter van de Mortel	Deurne
2-dec	Bep van der Velden - Valks	Liempde
2-dec	Tineke Verdaat - Duys	Veldhoven
3-dec	Isis la Croix	Nijmegen
3-dec	Onne van der Kraan	's-Hertogenbosch
3-dec	Peter Markus	Sint Oedenrode
4-dec	Jan van Eck	Sint Oedenrode
4-dec	Marian Latijnhouwers	Sint Oedenrode
4-dec	Anneke Lieven	's-Hertogenbosch
4-dec	Hugo Prinsen	Valkenswaard
5-dec	Nel Bruins-de Wit	Sint Oedenrode

5-dec	Petra de Rooij	Breda
6-dec	Betsie Geerts	Gemonde
6-dec	Francina van de Laar	Son
6-dec	Thea van de Ven	Liempde
7-dec	Sandra de Graaff	Rotterdam
7-dec	Coos Zwaard	Sint Oedenrode
9-dec	Wil van Coenen	's-Hertogenbosch
9-dec	Marieke van Ginkel - van Dam	Zwijndrecht
9-dec	Harry Timmermans	Sint Oedenrode
10-dec	Ingrid Balk	Veldhoven
10-dec	Theo Martens	Liempde
10-dec	Christ Vorstenbosch	Oisterwijk
11-dec	Dario Legito	Helmond
12-dec	Martien Baselmans	Sint-Oedenrode
12-dec	Ger Heupink	Lieshout
12-dec	Riet van der Linden	Beek En Donk
12-dec	José Melis - Schepens	Maarheeze
12-dec	Thea van de Ven - Prinsen	Sint-Oedenrode
12-dec	Henk Wissink	Weert
14-dec	Bep van den Elzen - Ermers	Volkkel
14-dec	Riek van Hattum	Weert
14-dec	Noud Wijn	Eindhoven
15-dec	Jo van den Akker	Heesch
15-dec	Piet van Bommel	Tilburg
15-dec	Ted van Meteren	's-Hertogenbosch
15-dec	Louis Vernie	Maasbracht
15-dec	Jelle van der Zee	Vleuten



## VAN DE PENNINGMEESTER

### CONTRIBUTIE 2013

Met dit nummer van OLATNieuws worden de acceptgiro's contributie 2013 meegezonden naar de leden die geen volmacht voor automatische incasso hebben afgegeven aan de penningmeester van OLAT. Wij verzoeken de leden deze acceptgiro binnen 14 dagen aan OLAT te voldoen. Alleen in dat geval kan OLAT garanderen dat zij tijdig de nieuwe lidmaatschapskaart 2013 krijgen toegestuurd met het OLAT-Nieuws van december. Anders wordt het januari of later.

Bij de leden die een volmacht voor automatische incasso hebben afgegeven zal de contributie 2013 omstreeks 25 november van hun bank- of girorekening worden afgeschreven. Zij ontvangen tijdig de nieuwe lidmaatschapskaart 2013 met het OLATNieuws van december.

Daar de hoogte van de contributies 2013 Atletiekunie nog niet bekend zijn, ontvangen de leden met een licentie van de Atletiekunie begin december een aanvullende acceptgiro dan wel incasso voor hun licentie bij de Atletiekunie.

Om te kunnen controleren of het juiste bedrag in rekening is gebracht kan de tabel hiernaast worden geraadpleegd.

Heeft u vragen over de acceptgiro of de automatische incasso dan kunt u telefonisch (0413-475824) of per e-mail (penningmeester@olat.nl) contact opnemen met onze penningmeester Ad Ketelaars.

CONTRIBUTIE 2013	Hoofdlid	Seniorlid	Overige gezinsleden
Basiscontributie 2013	20,50	18,50	8,50
Afdracht KNBLO-NL 2013	9,50	9,50	9,50
Contributie OLAT 2013	30,00	28,00	18,00
Jeugdleden t/m 17 jaar betalen geen afdracht KNBLO-NL. Als reeds via een andere vereniging aantoonbaar de afdracht KNBLO-NL plaatsvindt, dan komt op verzoek de afdracht KNBLO-NL bij OLAT te vervallen. Leden met een licentie Atletiekunie betalen een additionele contributie gelijk aan de afdracht aan deze organisatie.			





### **EVALUATIE DAK VAN BRABANT-TOCHT**

Aan de Dak van Brabant-tocht, die wij samen met de Stichting Mountainbike Promotie Nuenen hebben georganiseerd, hebben 155 enthousiaste wandelaars meegedaan. De routebeschrijving van de twee mogelijke afstanden bleek achteraf in een verkeerde volgorde te zijn weergegeven. Onze vrijwilligers hebben dit echter opgelost door op enkele specifieke punten op de route persoonlijk aanwijzingen te geven aan de wandelaars. Op het "dak" zelf was het niet altijd even duidelijk wat de bedoeling was, dit omdat de route daar niet gelijk was aan het parkoers van de bikers. In het donker waren sommige stukken zeer slecht te zien. De korte route van 8 km volgde een traject over boscamping Het Wolfsven en was geheel afgezet met linten. Verkeerd wandelen was hier niet aan de orde. De vergezichten vanaf het Dak van Brabant waren zowel bij daglicht als in het duister spectaculair.

Er is geopperd om bij een eventuele volgende Dak van Brabant-tocht eerder te starten, waardoor de route kan worden uitgebreid tot b.v. 25 km. Dat is een mogelijkheid om meer wandelaars van verder weg te trekken; die komen niet voor een plaatselijk rondje. Binnenkort zal nog een evaluatie met de mountainbikeclub volgen. Van OLAT-zijde is het de bedoeling om nog een nieuwe poging te doen en meer wandelaars te interesseren voor dit unieke rondje Gulbergen.

### **MOBIEL TELEFOONNUMMER OP STARTKAARTEN**

Vanaf de volgende druk van de OLAT-startkaarten voor onze wandeltochten zal voortaan ook gevraagd worden om het mobiele telefoonnummer (06.....) in te vullen. Dit biedt de mogelijkheid om vanaf het startbureau persoonlijk contact te leggen met de wandelaars. Vooral bij calamiteiten, eventuele zoekacties of andere situaties kan dit een mogelijkheid bieden om snel actie te ondernemen. Wij hopen dat u als wandelaar hieraan wilt meewerken.

### **MEDEWERKERSDAG OLAT PRETTIG VERLOPEN**

Aan onze medewerkersdag op 8 september hebben ongeveer 90 vrijwilligers deelgenomen. Deze waren zonder uitzondering enthousiast over het onthaal. Deze dag is bedoeld om onze vrijwilligers persoonlijk te bedanken voor hun inzet door het jaar heen. Om zo'n dag mogelijk te maken is extra financiële steun hard nodig. OLAT wil alle kopers van loten Grote Clubactie, mede namens haar vele vrijwilligers, hartelijk bedanken voor hun bijdrage.

De trekking is op 29 november en u kunt daarna op de website [www.clubactie.nl](http://www.clubactie.nl) nagaan of op een van uw loten een prijs is gevallen.

### **MEEVALLERS KWD, KLT EN VIERDAAGSEVERZORGING**

Onze vertegenwoordigers van bovengenoemde commissies zijn blij verrast met het resultaat dat mede door hun inzet dit jaar werd bereikt. Het bestuur is ervan overtuigd dat deze goede resultaten mede het gevolg zijn van het geconcentreerde beleid dat voortvloeit uit de brainstormsessies die het bestuur de laatste twee jaar houdt om vernieuwend en taakgericht bezig te zijn binnen de vereniging. Eerder dit jaar werd de commissie Avondvierdaagse al gecompliceerd. Het bestuur is de commissies dankbaar voor hun inzet en de doelgerichtheid die daarbij in acht wordt genomen.

### **NIEUWE PUNTELLING CLUBKAMPIOENSCHAP 2013**

Nadat veel actieve langeafstandwandelaars hadden aangedrongen op een nieuwe puntentelling voor de clubcompetitie en er ook tijdens onze jaarvergadering even bij werd stilgestaan, is het nu zover dat zo'n schema ook daadwerkelijk kan worden ingevoerd. Alhoewel onze competitie voor 2012 nog niet geheel is gestreden, kan toch wel worden vastgesteld wie de kampioenen zullen worden. Er is ook gesuggereerd om de kampioenen eerder te huldigen. Wij hebben echter gemeend hier niet op in te moeten gaan, zeker omdat de huldiging van kampioenen een vast onderdeel is van onze jaarvergadering. Met het nieuwe schema, dat vanaf 1 januari 2013 ingaat, hebben wij proefgedraaid aan de hand van de prestaties in 2012. Het verrassende dat daaruit naar voren komt is dat de uitslagen van de afgelopen jaren eerlijke conclusies zijn geweest, maar dat de spanning nu tot het einde toe behouden zal blijven. De indeling voor 2013 is gereed en zal eerdaags op onze website verschijnen en in ons clubblad worden vermeld.

### **DEELNEMERS JUBILEUMTOCHT KRIJGEN AARDIGHEIDJE**

Als aandenken aan de jubileumtocht van OLAT op zondag 21 november vanuit Boskant krijgen de deelnemers bij het inschrijven een aardigheidje als aandenken: een tekenverwijderaar. Er is een beperkte hoeveelheid tekenverwijderaars ingekocht, berekend op de gemiddelde toeloop bij onze winterseriewandeltochten. Naast ons embleem is dit presentje met het opschrift OLAT.NL een leuk object om er reclame mee te maken op de rugzak en bovendien nuttig te gebruiken ingeval u onverhoopt een teek aantreft na een wandeling. De tekenverwijderaar is alleen bedoeld voor de deelnemers aan onze jubileumwandeloctocht in Boskant en alleen beschikbaar zolang de voorraad strekt. Wij zien u graag met dit aandenken aan onze jubileumtocht pronken.

*-Ad van Asten-*

(Vervolg van pagina 3)

Mortelen. Op een fraai plekje wacht wagenrust 2 op de wandelaars van deze langste afstand. De route wordt vervolgd tot het ook voor deze deelnemers tijd wordt voor de café-rust.

Hierna gaan de 30 en 40 km naar het Veldersbos.

*Het Veldersbos beslaat 147 ha en is een vochtig, oud loofbos met ook stukken gemengd bos. Het is een sterrenbos, waarin negen lanen liggen die op een centraal punt bijeenkomen: de Negen Dreven. Dit bos is omstreeks 1750 aangelegd en is het oudste in zijn soort in de Meierij van 's-Hertogenbosch. In 1878 werd een landhuis met koetshuis gebouwd en werd het omliggende parklandschap tot ontwikkeling gebracht. Het landgoed is in 2002 als Monumentale Buitenplaats tot Rijksmonument verklaard.*

Zowel de 30 als de 40 km komen op deze bijzondere negensprong samen en passeren het Veldershuis.

Via Vriltkoven wordt de route vervolgd over het fiets-/wandelpad onder de A2 door. Zigzaggend door kleinschalige bosgebiedjes komt het centrum van Liempde in zicht. Daar is de tweede café-rust voor de 30 en 40 km en is de samenkomst met de 20 km, die hier de eerste café-rust heeft.

Een volgend pareltje wacht op ons: buurtschap Kasteren en de Maai. Het landschap van de Meierij op z'n mooist! De Dommel meandert. Met regelmaat lopen we er vlak langs of iets verder vanaf.

In Kasteren passeren we de langgevelboerderij Het Groot Duyfhuys, eerder verkozen tot Brabants mooiste boerderij. Let eens op de herenkamer, het oudste gedeelte van de boerderij (16e eeuw), de put, de oude schuur en het gemak! De boerderij is nu eigendom van het Brabants Landschap.



Vlak naast de boerderij staat de Duiventoren (uit 1661). De duiven leverden mest en vlees, het houden ervan was voorbehouden aan de adel.

We gaan nu naar de Geelders en steken het Duits lijntje over, een stukje overgebleven spoor van de lijn Boxtel - Wessel. We genieten nu van een fraai stukje van dit bosgebied, waarin ook weiland en talloze handgegraven rabatten te

zien zijn. Duidelijk zichtbaar is het gedeelte dat aangeduid wordt als het Margraffbos. Doordat de laatste Margraff zijn bos niet onderhield en voor het publiek gesloten liet, kreeg dit bos een zeer natuurlijk karakter. Omgevallen bomen bleven liggen en zijn begroeid met mossen. Varens bedekken de bosbodem.

Na dit mooie stukje gaan we richting Olland. Alle afstanden lopen via Hezelaar een fraai stuk langs de Dommel en passeren de Fratershoeven. Ondertussen staat hier de wagenrust met iets warmes op de wandelaars van alle afstanden te wachten, misschien wel een lekker herfstsoepje.

Het laatste stukje van onze wandeling volgt en laat ons genieten van een bijzondere toegift: De Scheeken. Bosgebiedje in, bosgebiedje uit, bruggetje over de Dommel. Het gebied is ouderwets kleinschalig. In de Scheeken is het Meierijse populierenlandschap op zijn mooist. Ook is het gebied bijzonder vogelrijk; enkele van de vele soorten die hier gespot zijn: sperwer, zwarte mees, goudhaantje, wielewaal en nachtegaal. Andere opvallende broedvogels zijn havik, buizerd, grote en kleine bonte specht en in het bijzonder: de houtsnip.



*Kenmerkend voor de Meierij is het zogenaamde populierenlandschap ofwel het "Peppellandschap".*

*Populieren vormen de grondstof voor de klompenindustrie: Sint-Oedenrode, Best en Liempde telden talloze klompenmakerijen. In Liempde waren er in 1890 maar liefst 39. Vanaf 1950 is de klompen- en luciferindustrie en de daarmee samenhangende populierenteelt nagenoeg verdwenen. Het populierenlandschap ging in rap tempo achteruit en verdween op verschillende plaatsen praktisch geheel als gevolg van ruilverkaveling of projectontwikkeling. Gelukkig wordt er nu veel in het werk gesteld om dit karakteristieke Meierijse landschap van de ondergang te redden. Met het ontstaan van het Nationaal landschap Het Groene Woud zijn de eerste stappen gezet tot het behoud van het Meierijse landschap.*

We passeren De Drie Baarsjes, een fraaie oude boerderij. De laatste kilometers brengen ons naar Boskant. En dan doemt de Vriendschap op, waarmee een einde komt aan een prachtige wandeling door het Meierijse land .....

-Myriam van den Berg-

(praktische informatie staat op pag. 5)

## **In het donker worden alle zintuigen geprikkeld**



Hé, dat is Mirjam!" klinkt een stem die mij bekend voorkomt, maar die ik in het duister toch niet een-twee-drie kan plaatsen. "Heb jij geen zaklantaarn bij je?"

Jazeker wel, maar die gebruik ik liefst zo min mogelijk op deze bijzondere avondwandeling over landgoed Gulbergen. Alleen op de donkerste stukjes in het bos gaat-ie even aan. Blijkbaar ben ik een uitzondering, want her en der tussen de bomen zie ik bewegende lichtjes van andere wandelaars.

De "Dak van Brabant-tocht" is een idee van onze parkoersbouwer Ad Verbakel. Het landgoed, dat grenst aan de voormalige afvalberg tussen Nuenen en Mierlo, is namelijk nooit toegankelijk voor publiek, behalve dit ene weekend, vanwege een internationaal mountainbike-evenement waar OLAT handig op heeft ingehaakt. Een buitenkansje! Bovendien heb je vanaf de berg zelf rond zonsondergang een uniek uitzicht over de wijde omgeving, met alle stedelijke verlichting in de verte. Het is even klimmen, maar dan sta je ook op het hoogste punt van onze provincie. Vandaar dat dak.

Ten behoeve van de honderden mountainbikers die zaterdagmiddag aan hun 24-uurs race zullen beginnen, is er aan de voet van de berg een tijdelijke nederzetting verzeen met alle voorzieningen, zoals eettentjes, rijen toiletten, terrasjes en een grote overdekte bar waar een vrolijk combo de popmuziek uit de vorige eeuw weer tot leven brengt. OLAT valt hier logistiek gezien dus met z'n neus in de boter.

Zo'n honderd man zijn er deze vrijdagavond op de avondwandeling afgekomen. Ad zelf staat een eindje verderop bij

een feeëriek verlicht bruggetje dat de toegang vormt tot een lus van het parkoers. Hij speelt er zo'n beetje de verkeersagent en geeft advies aan vroege starters die nog twifelen of ze het bij 8 kilometer houden of toch maar de dubbele afstand. Ook kan hij zo meteen peilen of deze nieuwe tocht bij de wandelaars in goede aarde valt.

Bij mij in elk geval wel. De zon is net onder als ik begin aan mijn tocht – de kortste route, om mijn onwillige knie te ontzien. We boffen enorm met het weer. De harde wind is gaan liggen, de regenbuien van afgelopen etmaal zijn weggevaaid en aan de horizon kleurt de hemel prachtig rood. Niet lang daarna verschijnt tussen de wolken regelmatig die andere lamp daarboven: het is ongeveer volle maan. Tijdens de lange klim naar de top van de berg krijg ik al gauw gezelschap van Martien, die alvast gaat beginnen met het ontpijlen van de lange afstand. Daarvoor mocht je tot half acht starten. De wandelaars op de korte afstand hebben een half uur extra respijt.

Op de flanken van de berg is de begroeiing laag en in het halfduister zijn de paden ook zonder zaklamp nog best te zien. Alleen bij splitsingen is het soms even opletten dat je de paaltjes met OLAT-markering niet mist. Hoewel je bijna blind kan varen op degenen voor je: als je ze niet ziet dan hoor je ze wel.

Eenmaal weer beneden, voorbij Ad z'n verlichte bruggetje, heb je zelfs geen routebeschrijving meer nodig. Op deze lus

volgen we het bochtige wielerparkoers dat met kilometers lint is afgezet. Maar vanavond het exclusieve terrein voor ons wandelaars. Nou ja, op een doodenkele mountainbiker na dan.

Het bos is bijna nergens zo dichtbegroeid dat er geen maanlicht door valt. De witte linten zijn goed zichtbaar en wiegen zachtjes mee met een nauwelijks voelbaar avondbriesje, de plassen op het pad spiegelen genoeg om er niet onverhoeds in te plonzen en met verraderlijke boomwortels valt het ook reuze mee. In de duisternis scherpen zich vanzelf je andere zintuigen. De grond voelt prettig zacht aan. Er hangt een specifieke geur van vochtige bladeren. Vanuit de verte dringen heel vaag de geluiden uit de bewoonde wereld door, waardoor het net lijkt alsof je in een soort stiltecocon loopt. Ongewoon luid kraakt hier en daar een tak – een of ander beest? Of gewoon een achteropkomende wandelaar?

Vrij abrupt houdt het bos weer op en gaat de route met een ruime bocht langs de recreatieplas om daarna weer in de natuur te verdwijnen. Ik word ingehaald door een rood achterlichtje waar een hond aan vastzit. Er horen twee mensen bij, aanhang van de wielclub die het evenement op Gulbergen nu voor het tweede jaar organiseert. We raken zo

geanimeerd aan de praat dat we ongemerkt een stukje van de route raken, op een kruising waar een stuk lint los op de grond is gelegd. Gelukkig is die fout snel hersteld. Op het vakantieparkje even verderop heeft een familie zich gezellig naast de route geïnstalleerd om de passanten aan te moedigen, als liepen wij de Kennedymars.

Het zogeheten promodorp van de mountainbikers is dan niet ver meer. Het bandje speelt onverdroten voort, terwijl allerlei bekenden de grote tent komen binnendruppelen. Nog wat napraten bij een welkome dorstlesser en dan in het donker de auto weer terug zien te vinden. Eigenlijk jammer dat het zo snel weer voorbij is. Wat mij betreft krijgt deze avondwandeling een vervolg!

-Mirjam Kies-

*Noot van de redactie:*

*Meer foto's gemaakt tijdens de Dak van Brabant Wandeltocht zijn te vinden en te downloaden c.q. bestellen op*

*[www.olat.nl](http://www.olat.nl) (fotoalbum, Noud Wijn)*

*[www.conniesinteurfotografie.com](http://www.conniesinteurfotografie.com) (Connie Sinteur)*



## PRIKBORD

### VACATUREBANK

Voor het goed kunnen organiseren van onze activiteiten zijn veel vrijwillige handen nodig. Momenteel zijn wij op zoek naar mensen voor de onderstaande functies:

**Voorlopers** winterserietochten op zondagmorgen (vooral wandelaars met een snelle tred)

**Verzorgers** winterserietochten op zondag

**Verkeersregelaars** Grenzeloze Tocht op 28 december

**Tijdwaarnemers** Prestatie/wedstrijd Tilburg op 24 maart

**Tijdwaarnemers en verzorgers** Wandelweekend Weert 18 op 19 mei (dag/nacht/dag)

**Chauffeurs en verzorgers** Kempenlandtocht van vrijdag 2 op zaterdag 3 augustus (nacht/dag)

**Enthousiaste wandelaars** die uit liefhebberij verslag willen doen voor het clubblad over wandelingen bij OLAT (WoD, Rooise wandelingen, Winterseries of andere tochten)

Hebt u belangstelling, informeer dan gerust bij onze medewerkers of bel eens met:

Paul Kanters (06 16885375); Pierre Emans (06 34161600)

Henk Plasman (06 10980674); Ad v Asten 0499 473767)

### TRAININGSWEEKEND 2013

Henk Plasman laat weten dat de voorbereidingen van het aanstaande wandeltrainingsweekend goed verlopen.

Er zijn wederom drie wandeltrainers beschikbaar en ook voor het verblijf van de deelnemers in 't Caves te Wintelre wordt alles in gereedheid gebracht om het de gasten zo aangenaam mogelijk te maken. Potten en pannen staan klaar en de recepten zijn voorgeproefd.

Als u ook graag bij de deelnemers wilt horen, dan moet u wel vlug zijn met inschrijven. Er zijn nog slechts 9 plaatsen beschikbaar voor dit weekend van 11 tot en met 13 januari 2013.

Inschrijven kan via de antwoordstrook, die u kunt downloaden van onze website [www.olat.nl](http://www.olat.nl)

Verdere gegevens vindt u in ons programmaboekje.

### TE KOOP AANGEBODEN

Zo goed als nieuwe herenwandelschoenen, maat 42, merk Hanwag, prijs €50,-

Tel.: 0413-474634

## Heerlijk struinen over Limburgse heuvels

Na enkele mooie nazomerdagen zou in het weekend het weer omslaan, onze verwachting was dan ook alleen maar hoopvol. Terwijl ik op zaterdagmorgen omstreeks 7.00 uur op de bus sta te wachten, begint het al te druppelen. Tot ver in Limburg blijft het stevig doorregenen. Zodra we echter via de fly-over koers zetten naar het bronsgroene eikenhout klaart de lucht zienderogen op en het zonnetje schijnt er al heerlijk op los als wij parkeren op het Julianaplein in hartje Vaals, waar we terecht kunnen in een soort grottengewelf van een statig gebouw, dat ook aan het stadhuis huisvesting biedt.

Er zijn vandaag veel nieuwkomers in ons gezelschap en Toon legt daarom de spelregels nog eens uit aan de hand van een mooi gekleurde routebeschrijving. Toon weet ook onze aandacht te trekken, want was het altijd zo dat we vooral goed moesten lezen, nu zou het vooral aankomen op het goed in de gaten houden van de geelrode markering.



Wij gaan zo'n dikke 26 km over het Krijtlandpad wandelen en voor een select deel van het gezelschap is ook een iets ingekorte route mogelijk. Terwijl de echte sportievelingen onder ons er al op uit trekken, sluit ik me aan bij het groepje dat al blij is met een snoepje.

Van Vaals uit gaan de eerste wandelaars over een zacht glooiend parkoers richting Holset en daarna verder via Harles naar Vijlen. Voor degenen die er oog voor hebben, zijn in de holle wegen diverse holen gegraven. De kenners zien daaraan meteen dat het om dassenburchten gaat. Ook het kerkje in Holset is een bezienswaardigheid; terwijl het gebouw aan de Heilige Lambertus is toevertrouwd, wordt de Heilige Geneveva er speciaal vereerd voor bijzondere gezinnen.

Wij reizen met de bus naar Vijlen, waar na een rondje om de kerk al vlug een trapje wordt gevonden om bij een knus dalend paadje te komen. Vijlen is het hoogst gelegen dorp van Nederland en de kerk is dan ook gezichtsbepalend voor de wijde omgeving. Het



dorp ligt op 254 meter boven NAP. Wij treffen een brugje dat we oversteken, niet beter wetend dan dat we droogvoets een slootje zijn overgestoken. Toch moeten wij hier in deze regio rekening houden met heel vroeger. Eens was dit grondgebied de bodem van een tropische zee, ongeveer ten tijde dat de Maas nog over de Strabrechtse Heide meanderde. Maar dat is alleen nog geschiedenis en in overlevering nagelaten. Ja, Jo heeft deze



keer een broer meegebracht met kennis van zaken, die hij graag met ons deelt.

Bij Melleschet treffen we nog een echte holwoning. Het gras groeit er tot aan de schoorsteen en van ramen lappen is geen sprake. We draaien een vers aangelegd paadje op, dat nog duidelijk de sporen draagt van het wereldkampioenschap wielrennen dat hier onlangs is verreden. Dan steken we weer een slootje over via zo'n



typisch brugje. Bij ons ligt er dan meestal niet meer dan een duiker onder de grond, maar hier kunnen ze dat niet maken, omdat die slootjes van historische waarde zijn en Voorde genoemd worden. Bij ons hebben ze de Dommel nog laten ontspringen in het buitenland, dat klinkt dan echter, maar hier komen ze er openlijk voor uit dat de Mechelderbeek gewoon het gevolg is van een breuk in een oude waterleiding.

Bij Hilleshagen steken we de verharde weg over en gaan het veld in. Jo blijft hier achter om de achtergeraakte schaapjes te begeleiden. Dat brengt ons als loslopend groepje uiteindelijk in de problemen. Nou kunnen we stellen dat ze bij Simons van huis uit nogal veel weten, maar als je Corrie met iemand uit dat nest voorop stuurt, dan kan het zijn dat er ergens iets over het hoofd wordt gezien. Na een half uurtje intensief zoeken en overleg met passanten op het Kloosterpad zijn we tot omkeer gekomen. Kijken, heeft Toon ons vooraf nog gezegd en wij verzaakten juist op dat ene cruciale punt, 30 meter na het wegwakruis bij een wegwakruising. Duidelijker konden ze het niet schrijven, maar ja, lezen ...!

Bij Nijswiller gaan we langs het voetbalstadion en beklimmen vervolgens de Kruisberg. Een aangename bezigheid zolang de benen nog goed zijn. We worden daar ingehaald door de eerste jongens op de verste afstand: Frans, Bert en Tjeu ... Op afstand zien we nu de chemische rookpluimen van Geleen, de klimtoren bij Vaals en de torenspits van Vijlen. En boven ons klimt een DC-10 naar grote hoogte. Terwijl wij de meegebrachte lunch gebruiken en genieten van de omgeving komt de thuisclub langs wandelen. Ze houden er de pas goed in.

Vandaag bestaat mijn gezelschap uit Miet en Toon uit Nederweert en Wil en Dick uit Sint-Michielsgestel. Wil is col-



lega redacteur van ons clubblad. Het parkoers dat we volgen is vandaag speciaal in trek bij landbouwtrekkers, die vol beladen met gekneusde maïs ons pad een beetje ongeriefelijk maken. Het zij zo ! In vroeger jaren zal dat pad ook wel benut zijn als verbindingsweg voor de landbouw; de naam geeft in ieder geval een duiding in die richting: Karstraat.

Op een kruising met de weg naar Cartils staat een opvallend monument met opschrift 'den gevallen'. Het beeld komt een beetje beklemmend over.

We wandelen nog steeds op hoogte met mooie vergezichten naar alle kanten. Het hoogteverschil met de Kruis-



berg en de plaatsen die we nu naderen is ongeveer 200 meter. Goed te doen, zou je op het eerste gezicht veronderstellen. Maar net voor Cartils worden we een pas gerooid aardappelveld opgestuurd. Eigenlijk zou dat geen probleem mogen zijn, want het te volgen voetpad door het veld staat duidelijk aangegeven met betonblokken. Alleen het 'werktuig' dat de aardappels rooide heeft daar maling aan gehad. Voor ons een mooie uitdaging om op de been te blijven.



Het zal omstreeks het middaguur zijn als we Wittem naderen. Het klokje van de Abdijkapel klept ter devotie...

Nu moet ik bekennen dat ik zo'n 70 jaar geleden jaarlijks met ons vader en nog veel anderen uit ons dorp naar hier trok om in de kerk het plechtige te beleven en daarna met z'n allen die berg te beklimmen. Ik wist toen niet dat Gerardus amper dood was en die berg eigenlijk concurrentie was. De cafeetjes van weleer zijn nog de stille getuigen van onze devotie. Gerardus zelf is nooit in Wittem geweest. Jammer, hij zou het daar best naar zijn zin hebben gehad met al die leuke terrasjes.

Wij strijken neer bij een terras aan de doorgaande weg en bestellen een

koffie en sommigen zelfs een Limburgse punt! Terwijl wij bekomen, wipt Wil even binnen bij het Abdijwinkeltje om een vriendin te verrassen die daar 'werkt'.

Wittem heeft een rijke geschiedenis en is met een klooster uit 1720 en een kasteel uit de 14e eeuw ook wat betreft monumenten rijk bedeed. Het klooster wordt nog steeds als zodanig gebruikt door de orde van de Redemptoristen; het kasteel is in gebruik als hotel-restaurant.

Wij gaan weer verder, maar nu is het even gedaan met de pret. Dezelfde berg die ik jaren terug beklom is het nu aan het begeven; het krijt onder de wei waardoor ons pad leidt is aan het smelten geraakt, met het gevolg dat we ongeveer tot de enkels wegzakken in de blubber. Via een voetpad komen wij aan de voet van de Gulpenerberg en door een draaihek gaan we naar boven. Eenmaal boven is het genieten van het uitzicht. Het pontificale Maria-beeld is overheersend en vanaf alle richtingen goed te zien. Bijna zou je grafheuvels in de schaduw van het beeld over het hoofd zien. Wij kijken even over de rand van de heuvel en zien aan onze voeten een mooi plaatje van Gulpen. De weg daarnaartoe gaat over een stenen trap. Vluggers geschreven dan bewandeld! Als we beneden nog eens over een randje kijken, zien we een mooi inkijkje in een straat die naar de markt leidt. Gulpen is toeristisch, met winkelstraatjes en diverse cafeetjes en restaurants. We lopen door de straatjes en Wil maakt me attent op een vreemd bouwsel. Eerst denk ik aan een modern bushokje, maar het blijkt een 'Joods monument' te zijn. Het symboliseert een onderbroken levenslijn. Gulpen heeft ook een eigen bierlijn, vandaag ontbreekt het ons echter aan voldoende tijd om het te proeven. De weg naar buiten gaat in stijgende lijn en wij zijn ook meteen in het buitengebied.

Alvorens het bekende Gerendal aan te doen, treffen we nog een monument, nederig door eenvoud: een ruïne van een huisje, door de jaren heen bijna overwoekerd door natuurlijke begroeiing. Het herinnert aan een bominslag in een huis op 27 november 1941 aan de Heezelseweg nabij Gulpen. Hierbij kwamen Harrie Frijns, Sjef Roumans, Sjeng Frijns en Willy Roemans om het leven.



Dan begint het Gerendal, met zijn glooiende hellingen. Een uniek natuurgebied:

*Het Gerendal is het beroemdste bloemendal van Limburg. Waarschijnlijk zelfs van heel Nederland. Dankzij de gevarieerde, kalkrijke bodem groeien hier vele soorten orchideeën. Helaas zijn deze zogenaamde kalkgraslanden erg kwetsbaar. Daarom zijn ze niet toegankelijk voor publiek. De orchideeëntuin in het Gerendal is daarentegen wel te bezichtigen. Hier groeien alle planten die ook in de rest van het gebied voorkomen. Met name in het voorjaar is een bezoek aan de tuin zeer de moeite waard. Het Gerendal is overigens wel te doorkruisen over de kleine verharde veldwegen.*

Wij volgen zo'n veldweg en komen bij een bankje aan de rand van een bos. Er staat een groep mountainbikers die wachten op kameraden die wat achter geraakt zijn. De fietsgroep komt uit de Meierij en is dus goed verstaanbaar. Onze verhalen over afstanden overtreffen welhaast de hunne! Ondertussen passeren ook Piet en Sytse. Wij stappen toch weer op want er is ons een tijdslimiet gesteld, waar we ons

natuurlijk braaf aan houden.

Wij volgen een weg langs de bosrand en gaan uiteindelijk een voor ons dalende weg door het bos op. Er komen nu geregeld fietsers onze kant op, die graag hun fiets voor niks aan ons hadden verkocht als ze met ons hadden mogen oplopen.

Op een ludiek plekje bij een wit huis gaan we de orchideeëntuin in. We volgen een pad dat klimt en nogal bochtig is. Van orchideeën natuurlijk geen spoor. Wij raken weer buiten het bosgebied en volgen een asfaltweg richting een kerktoeren van het dorpje IJzeren. Na een haakse bocht komt onze soep in zicht en daarmee zijn we ook min of meer aan het einde van ons wandelverhaal. De soep die Lies heeft gekookt smaakt uiteraard overheerlijk en daarvan bekomen we zienderogen. Bijna weer in staat om de resterende paar kilometers van de tocht verder te voet voort te zetten, besluiten we toch voor het geriefelijke te kiezen. We gaan met de bus mee naar Valkenburg.

De meeste wandelaars zijn vanaf het Gerendal wel doorgelopen naar Valkenburg. Zij treffen onderweg o.a. nog thema's uit het Sprookjesbos en nemen vervolgens het trappenpad naar de Wilhelminatoren. Daarna bereiken ze via nogmaals enkele trappen, maar nu naar beneden, de gezellige pleintjes in Oud-Valkenburg waar we vanmiddag rendez-vous hebben. Jammer genoeg begint het dan juist te regenen.

Een klein uurtje later rijdt Frans ons weer via gezellige paadjes door het bronsgroene eikenhout huiswaarts, maar niet voordat we afscheid hebben genomen van Toon en zijn mannen die ons weer het gezellige gevoel van clubreizen hebben bezorgd.

Graag tot volgend jaar.

-Ad van Asten-



# LPS STAND CLUBKAMPIOENSCHAP per 19 oktober 2012

1		Martien van Achterberg	15180	26	M
2		Hans Pranger	14045	27	M
3		Jan Dinnissen	12530	26	M
4	1	Sandra de Graaff	12250	29	V
5	2	Hanny Klumpkens	10755	22	V
6		Henk Vink	10675	23	M
7	3	Anita Pepers	10550	25	V
8		Gerrit Arfman	10315	23	M
9		Mart Douven	9610	22	M
10		Wim van Gemert	9045	17	M
11	4	Marleen Ramakers	8610	21	V
12		Hugo Prinsen	8035	18	M
13		Pieter Boots	8020	20	M
14		Ernst Westerhoff	7910	14	M
15		Wim van Cappelle	7650	14	M
16		Dennis van Reeden	7280	10	M
17		Roel van der Wijst	7240	19	M
18		Wilko v Nieuwenhuyzen	7145	13	M
19		Koos van der Maden	6970	16	M
20		Hans van Heeswijk	5900	13	M
21		Eric-jan van Oorschot	5885	11	M
22		Peter van den Brink	5870	13	M
23		Rob van Stuivenberg	5745	13	M
24		Huub Raijmakers	5740	11	M
	5	Connie Raijmakers	5740	11	V
26		Nico van Hassel	5560	14	M
27	6	Ineke Pijnenburg	5510	15	V
28		Rik Weverbergh	5290	10	M
29		Ton de Jong	5250	11	M
30	7	Nicole Nacken	5245	12	V
31		Rini Welten	5130	13	M
32		Cees Relou	5120	13	M
33		Ton Seetsen	5075	11	M
34		Dirk Donders	4970	14	M
35		Frank Marchand	4785	11	M
36		Cor v/d Heijden	4005	8	M
37		Jelte van der Zee	3980	9	M
38		Rino Hamelink	3625	8	M
39	8	Rinda Scheltens	3500	9	V
40		Frits Mennen	3340	7	M
41		Gerard Meeuws	3130	8	M
42		Gerrit van Haandel	2730	5	M
43		Rudolf van Rooy	2635	6	M
44	9	Isis la Croix	2435	7	V
45		Theo Martens	2400	6	M
46		Erik Dikken	2385	6	M
47		Servee Derks	2285	3	M
48		Adri vd Graaff	2160	6	M
49		Rob Keetlaer	1800	5	M
50		Piet van Buul	1543	3	M
51		Gerrie vd Aa	1535	3	M
52		Wim vd Wittenboer	1530	4	M
53		Marco v Heel	1505	2	M
54		Co Tops	1450	3	M

55		Jan Swinkels	1430	4	M
56	10	Maria vd Berg	1430	4	V
57		Bart Lutke Schipholt	1405	2	M
58	11	Jannet v Kleeff	1330	3	V
59		Claude Herman	1300	2	M
60	12	Coby Visser	1220	3	V
61		Klaas Bakker	1200	2	M
62		Stefan Mutsaars	1175	2	M
63		Jack Hendriks	1145	2	M
64		Sjef Koolen	1120	3	M
65	13	Ria Bens	1070	3	V
66	14	Riet Emans	1000	2	V
67		Paul Canters	805	1	M
68	15	Caroline Dinnissen-Vernie	795	2	V
69		Richard Klein Bennink	720	2	M
	16	Annika Niesert	720	2	V
		Anneriet Janssen	720	2	V
		Jan van de Sande	720	2	M
73		Paul Rohner	710	2	M
	18	Jeanne v Roosmalen	710	2	V
		Lies Wesseling	710	2	V
76		Boetje Huliselan	700	1	M
77	20	Jeannette v Boerdonk	650	1	V
78		Hans van Ginkel	610	1	M
79		Gerrit van Roosmalen	570	1	M
	21	Sjan v Roosmalen	570	1	V
81		Dario Legito	450	1	M
82		Wim Baken	365	1	M
83		Mari vd Rijt	360	1	M
		Aad Huisman	360	1	M
	22	Trudy Toonen	360	1	V
		Tiny van Alphen	360	1	V
		Janny den Braber	360	1	V
		Jolanda Meeuwssen	360	1	V
		Jo van den Akker	360	1	M
		Wim Toonen	360	1	M
		Annie Beekmans	360	1	V
		Mirelle vd Oetelaar	360	1	V
		Theo Gijzen	360	1	M
		Adrie Toonen	360	1	M
		Henk Klinkhamer	360	1	M
		Gerrit Legierse	360	1	M
		Bram Stelling	360	1	M
		Jan van Boerdonk	360	1	M
		Ted Liebregts	360	1	M
		Peter vd Ven	360	1	M
101		Ben Duin	350	1	M
	28	Annemiek Karels	350	1	V
		Bea van Lieshout	350	1	V
		Willy Timmermans	350	1	M
		Anja van Kempen	350	1	V
		Rian Lacet	350	1	V
		Ans vd Oetelaar	350	1	V
108	33	Mirjam Kies	330	2	V





## AGENDA CLUBKAMPIOENSCHAP

<b>zondag 18 november</b>	<b>Wedstrijd/prestatie RWV</b>	<b>5 km – 10 km</b>	<b>11.00 uur pr</b>	<b>schema</b>	<b>100</b>
<b>zondag 2 december</b>	<b>Wedstrijd/prestatie RWV</b>	<b>5 km – 10 km</b>	<b>11.00 uur pr</b>	<b>schema</b>	<b>100</b>

## UITSLAG CENTURION RACE - COLCHESTER, ENGELAND—22-23 SEPTEMBER

Pos	R. no	Name	Club	Country	Time	Centurion No.
1st	27	Dominic King	Colchester Harriers	GBR	18.13.11	<b>C-1098 (New)</b>
2nd	6	Guido Vermeir	RWV Rotterdam	BEL	20.20.24	<b>C-1099 (New)</b>
3rd	18	Sandra Brown (1st F)	Surrey Walking Club	GBR	20.45.03	C-735
4th	26	Daniel King	Colchester Harriers	GBR	20.51.59	<b>C-1100 (New)</b>
5th	10	Jantinus Meints	unattached	NED	21.08.23	<b>C-1101 (New)</b>
6th	15	Suzanne Beardsmore 2nd F	Abbingdon Amblers AC	GBR	21.15.43	C-1094
7th	17	Richard Brown	Surrey Walking Club	GBR	21.23.10	C-760
8th	11	Frank van der Gulik	SV de LAT Amsterdam	NED	21.37.44	C-1022
9th	1	Caroline Mestdagh (3rd F)	RWV Rotterdam	BEL	21.54.27	C-1061
10th	2	Rudy Schoors	RWV Rotterdam	BEL	21.54.27	C-1062
11th	14	Steve Allen	Ilford A.C	GBR	22.08.57	<b>C-1102 (New)</b>
12th	29	Karen Ann Lawrie (4th F)	unattached	GBR	22.23.40	<b>C-1103 (New)</b>
13th	8	Johan Koning	SV de LAT	NED	23.00.02	C-1022
14th	12	Wilko van Nieuwenhuyzen	OLAT	NED	23.02.57	<b>C-1104 (New)</b>
15th	4	Luc Soetewey	RWV Rotterdam	BEL	23.10.55	<b>C-1105 (New)</b>
16th	23	Martin Fisher	Redcar R.W.C.	GBR	23.22.00	C-788
17th	19	Oliver Browne	Ilford A.C.	GBR	23.28.29	C-789
18th	5	Willy Vermeulen	RWV Rotterdam	BEL	23.34.12	C-1018
19th	7	Robert de Wolf	RWV Rotterdam	BEL	23.59.18	C-980
20th	24	Chris Flint C-849	Surrey Walking Club	GBR	23.13.14	91,9 miles
21st	30	Graham McQuade	unattached	GBR	23.25.00	90,0 miles

## UITSLAGEN NK 50 KM - TILBURG - 7 OKTOBER

NK		wedstrijd				10 km	20 km	30 km	40 km	45 km	50 km
1	2	Frank van der Gulik	77	NED	LAT	01.00.52	02.00.45	03.02.24	04.05.10	04.37.05	05.10.32
2	3	Richard Leijenaar	59	NED	RWV	01.02.12	02.01.46	03.01.11	04.03.12	04.42.29	05.24.43
3	4	Rob Tersteeg	76	NED	RWV	01.03.35	02.06.19	03.10.58	04.18.29	x	05.26.37
4	7	Ton van Andel	58	NED	RWV	01.00.51	02.05.10	03.15.10	04.28.21	05.06.15	05.39.31
5	8	Rein Pistorius	61	NED	RWV	01.06.00	02.11.17	03.19.19	04.29.39	05.16.16	05.40.47
6	9	René Wakkee	65	NED	RWV	01.05.47	02.12.58	03.24.10	04.40.08	05.17.35	05.54.41
7	11	Alex Wijsman	48	NED	LAT	01.08.37	02.18.36	03.32.53	04.50.52	x	06.07.37

### 6 uur prestatie

Dirk Donders (OLAT) 10 km 01.22.47 15 km 02.04.55 25 km 03.30.50 35 km 04.33.20 40.586 km 05.52.55

### 20 km prestatie

Dario Legito (OLAT) 5 km 00.35.30 10 km 01.11.08 15 km 01.48.25 20 km 02.27.11

### 10 km

Dennis van Reeden (OLAT) 5 km 00.28.57 10 km 00.57.26

### 5 km

Klaas Bakker (OLAT) 5 km 00.33.13

Sandra de Graaff (OLAT) 5 km 00.35.33

Mirjam Kies (OLAT) 5 km 00.40.02

## Nederlands kampioenschap 50 km snelwandelen

**Bij de Nederlandse kampioenschappen snelwandelen, welke voor de 12e achtereenvolgende keer in Tilburg werden gehouden, hebben Frank van der Gulik (50 km mannen) en Sandra Maas (10 km vrouwen) de twee nationale titels gegrepen.**

**Voor Van der Gulik was het de eerste keer dat hij kampioen werd. Vorig jaar werd hij nog in leidende positie gediskwalificeerd. In 5.10.32 was de atleet van SV de LAT dit keer al zijn concurrenten de baas. Richard Leijenaar (RWV) werd in 5.24.43 tweede en het brons was voor debutant Rob Tersteeg (RWV), die 5.26.37 nodig had. Maas (RWV) pakte haar 2e titel, maar was dit keer aanmerkelijk sneller dan vorig jaar. Met 1.00.55 verbeterde zij niet alleen haar beste tijd met bijna 3 minuten, zij won dit keer ook met overmacht. Yvonne Grootswagers (DAK Drunen), vorig jaar nog derde, pakte nu zilver in 1.08.58 en Loes van Bremen (RWV) wist met 1.11.08 voor het eerst een seniorenmedaille te winnen.**

's Morgens gingen 26 deelnemers van start voor de **50 km**, onder hen 14 Nederlandse wedstrijdathleten. Aan de kop van de wedstrijd verscheen direct de Brit Michael George. De atleet van het eiland Man zette het veld op grote afstand en won de wedstrijd gemakkelijk in 4.41.38. Achter hem ontspan zich een spannende strijd om het Nederlands kampioenschap. De eerste leider was uittredend kampioen Ton van Andel (RWV). Nadat hij was bijgehaald en na 12 km achtergelaten door Frank van der Gulik, leek het scenario tot dan toe op dat van het vorige kampioenschap. Richard Leijenaar dacht daar anders over en begon vanaf dat moment aan een opmars. Hij passeerde Van Andel, kwam steeds dichterbij Van der Gulik en nam na 28 km zelfs de leiding over. Toen Leijenaar na 37,4 km een voorsprong van 2.58 had op Van der Gulik en hij nog steeds de betere rondentijden had, leek de strijd beslist. Vanaf dat moment kreeg Leijenaar echter te kampen met een geweldige inzinking. Van der Gulik dichtte het gat en ging Leijenaar op onge-

veer de marathonaafstand voorbij. Vanaf dat moment hoefde de Noord-Hollander de overwinning alleen nog maar naar huis te brengen, want Leijenaar vormde geen bedreiging meer. Leijenaar moest zelfs nog even vrezen voor zijn 2e plek, omdat de uit de achtergrond opgerukte Rob Tersteeg ruim 2 minuten per ronde van 1.569 m op hem goedmaakte. Uiteindelijk hield Leijenaar net genoeg over voor het zilver. Tersteeg was blij met brons, terwijl Van Andel uiteindelijk 4e werd in 5.39.31.

Op de **50 km** deden ook 3 buitenlandse atletes mee. Van hen was de Belgische Myriam Nicolas de snelste in 5.27.35, een nieuw Belgisch record. De Zwitserse Dora Jakob volgde kort daarachter in 5.29.33. Claudine Anxionnat uit Frankrijk vestigde een nationaal record voor vrouwen 60-65 in 6.06.45. Van de 26 deelnemers haalden er 16 de finish.

In de middag stonden 15 deelnemers aan de start voor de **10 km**, onder wie 5 Nederlandse vrouwen. De kop van het veld werd vanaf het begin gevormd door de 18-jarige Française Madison Loriou, de 17-jarige Nederlander Colin Versteeg (RWV) en de Fransman Richard Delaunay. Versteeg wist door een

goede slotfase als 1e de wedstrijd te beëindigen in 52.29, voor Delaunay (53.18) en Loriou (53.28). Op afstand van de kop werd gestreden om het Nederlands kampioenschap bij de vrouwen. Sandra Maas ging mee met de Belgische Liesbet De Smet en sloeg daarbij al in de eerste 600 meter een gat van 20 seconden met de eerste achtervolgsters Yvonne Grootswagers, Loes van Bremen en Ilonka van Bemmel (RWV). Maas wandelde vervolgens steeds verder weg van de drie voornaamste concurrentes, van wie Van Bemmel het eerst moest afhaken. Maas, die lange tijd gesukkeld heeft met een rugblessure, wist zichzelf uiteindelijk te verbazen met een nieuw persoonlijk record. Grootswagers wist halverwege Van Bremen van zich af te schudden en werd uiteindelijk nog vrij gemakkelijk 2e. Van Bremen was meer dan tevreden met haar bronzen medaille.

In het bijprogramma was ook een **20 km** verwerkt. Hier vestigde Jerome Caprice (Mauritius) met 1.33.00 een nationaal record en behaalde de limiet voor de Jeux de Francophonie. Alex Jordana vestigde een Frans nationaal record mannen 75-79 in 2.08.38. Deze door RWV en Hart van Brabant georganiseerde wedstrijd op het wielercircuit van Pijnenburg in Tilburg was zeer goed bezet.

*-Frank van Ravensberg-*



## Centurion-race Colchester 2012

**Soms kan het vreemd gaan met het wandelen en doe je dingen die je een half jaar eerder nooit voor mogelijk hebt gehouden. Tijdens de Zuidwesthoek deed werkelijk alles pijn, mijn voeten vanwege de vele blaren en zelfs mij knieën voelde ik, daar had ik nooit last van. Ik begon me toch wel flinke zorgen te maken over het langeafstandlopen, want dit was echt niet leuk meer. Gelukkig zag ik een dag later de oorzaak: de hakken waren te ver versleten, wat een opluchting dat het aan mijn eigen slordigheid lag.**

Het ging daarna beter en in Schiedam ging het voor het eerst onder de 11 uur 10 min 49 sec, weliswaar nog met twee bloedblaren maar toch een positief resultaat. Dat bood in ieder geval perspectief en toen Hein Sanders zijn Continental Centurion titel haalde was ik erg blij, want als ik geen voetproblemen heb finish ik vaak in de buurt van hem.

Het volgende zetje gaf Rob Wiche me; hij enthousiasmeerde me voor Engeland 100 miles en verwees me door naar Johan Koning, die me geweldig heeft geholpen met al zijn nuchtere info. Zonder zijn hulp had ik het niet aangedurfd om te gaan, ondanks de vorm die goed was, en wellicht kwam van uitstel afstel.

Sindsdien ben ik aan het oefenen gegaan met wat vlakker te lopen en dat ging goed. De Kempentocht ging goed, maar dit kwam misschien door de hele goede verzorging, die bij deze tocht standaard is. Tijdens de KM Melderslo ging het ook prima; onderweg samen met Eric-Jan van Oorschot mijn eerste geocaching gescoord en op reserve lopend gefinisht in 11 uur 8 min ondanks de vele stops en ik had na afloop nog energie over. Daarna nog wat korte tochten gemaakt, waaronder de Botu Wereldhaventocht, die erg leuk was.

Enfin, ik was er klaar voor en ik keek al 14 dagen naar de weersvoorspellingen in Colchester.

Met het inpakken van mijn materiaal dacht ik aan een ervaren wandelaar uit Veghel die me ooit zei dat zijn materiaal in Roubaix, waar hij zou deelnemen, gestolen was. Daardoor kon hij niet starten. Met dit in mijn achterhoofd deed ik mijn kleding, tape en reserveschoenen in mijn rugzak, de rest ging in mijn grote tas.

Op de reis er naar toe kreeg ik, aangekomen in Colchester, bijna de schrik van mijn leven. Nadat ik uit de lijnbus was gestapt en bij de busonderneming een kaartje wilde kopen voor maandag, was ik mijn rugzak met mijn wedstrijd-kleding, reserveschoenen, tape etc. kwijt. Ik had die in het vak laten



zitten. Gelukkig konden ze contact krijgen met de chauffeur op de lijnbus en na een half uur wachten vertelden ze me dat hij gevonden was. Een uur later kon ik de spullen afhalen op de bushalte, toen de bus weer terug was. Daarna kon ik pas ontspannen.

's Avonds al een paar rondjes gelopen op het parkoers. Het was een 2,5 km lange weg en een lus door het park en langs de cricketbaan. Op een paar plaatsen zat er wat vals plat in en de weg was verre van vlak. Bovendien was het lange stuk minimaal verlicht.



Na de volgende dag eerst het Castle-museum te hebben bezocht, ging ik rond 16 uur in mijn korte broek een paar rondjes maken. Ondertussen bracht ik met behulp van gps afstands-markeringen aan op het lange stuk: een 500 m punt en op 1000 m het keerpunt. Achteraf was het toch wat frisjes voor de korte broek en moest ik twee keer in een snelle sprint naar de wc, dat was wel balen. Gelukkig had ik Imodium bij me, nog nooit gebruikt, en nadat ik de bijwerkingen had gelezen waarin stond dat je plasproblemen en duizeligheid kon krijgen, besloot ik toch om niets in te nemen. Tegen de plasproblemen had ik al veel cranber-rysap gedronken en ook in mijn bidons gedaan, wat buitengewoon goed hielp.

Bij de start en tot aan de finish volgende dag 12 uur zou het droog blijven, het was ideaal wandelweer, al koelde het 's avonds behoorlijk af.

Nadat ik wat spullen op het NL-kamp tafeltje had gelegd konden we om 12 uur van start. Na twee lusjes van 500 m konden we het parkoers op, althans dat was de bedoeling. Helaas liep ik na de start vrij van voren achter twee Belgen en een Fransman aan en werden we bij het bruggetje door een Marshal het bruggetje over gestuurd. Even



later zei Belg Fabiaan: er komt niemand achter ons aan en we voelden nattigheid. Dat was flink balen, want nu moesten we 700 m meer lopen dan de rest en liepen we eigenlijk achteraan. Twee 50 km-lopers gingen compleet uit hun dak tegen de jury en 15 min later werd de wedstrijd gestopt. Om 13 uur was de herstart, al bij al 5 km wandelenergie verspild. Bij de tweede start ging ik toch ook behoorlijk op tempo weg zij het wel op reserve, het lopen ging gewoon goed en ik kwam Johan steeds op ongeveer dezelfde plaats weer tegen, dus dat zat voor ons beiden best goed.



De eerste 40,4 km in 4 uur 50 min gelopen, het eerste kwart was er af, gewoon maar stug doorlopen want 1/3 moest toch met 7,67 gelopen worden daarna 1/3 7,2 en het laatste 1/3 kon met 6,2.

De verzorging was gelukkig voldoende en viel me erg mee. Ik had overigens zelfs eten bij me voor 72 uur. Wel moest ik afremmen als ik wat wilde pakken en op het eindpunt om de pion heen was ook niet fijn.

Na 60 km voelde ik aan de zijkant al de eerste blaar opkomen, kwam wellicht door het ongelijke wegdek, maar het lopen ging nog goed. De 50 miles in een nieuw p.r. van rond de 10 uur 40 min en ik had nog voldoende energie over. Johan liep plots bijna 1000 m achter me, maar ik zag dat hij zich ver-

kleed had, dus was niet ongerust. Frans Leytens was inmiddels al vroeg uitgevallen, mede doordat hij in Roubaix de Estafette had gelopen, wat te veel van het goede was. Jaap Visser, 75 jaar jong, besloot ook te stoppen na 50 miles, maar hij had een grandioze prestatie neergezet vond ik, toch nog rond de 11 uur 15? min.

De Nederlandse ploeg viel wel op door dat ze allen zonder licht liepen.

Het lopen ging nog steeds goed, na 15 uur rond de 109 km, net onder het schema van Johan. Daarna dacht ik gewoon nog even doorlopen en pas

later terugvallen naar 6 km p/uur. Na 120 km had ik aan beide hielen heel wat blaren en kwam ik in een dip terecht. Uitgerekend toen telden ze een rondje te weinig, waar ik best kwaad van werd. Ik liep nog steeds achter Belg Luc Soetewij en voor Johan in dezelfde ronde. Na de volgende doorkomst, toen ik dat riep, kwam Piet Janssen van de Nederlandse Centurion vereniging me achterna rennen en riep dat ik de ronde toch weer terug kreeg.

Van C1045 had ik eens gehoord dat hij ging zitten na 140 km, omdat hij meer dan genoeg tijd had om uit te lopen, maar daarna kon hij niet meer verder doordat alles verzuurd was. Dit is mij altijd bijgebleven en ik ben niet gaan zitten, hoe aantrekkelijk het ook was.

Met nog 19,5 km te gaan in 4 uur 30 min zag het er allemaal zeer positief uit, ik kon flink terugzakken in tempo, zelfs naar 5 km per uur. Ik dacht bij mezelf: als ik nu rond de 6 km kan lopen zonder te forceren dan komt er toch nog een leuke eindtijd uit. Dus de tanden op elkaar en maar lopen; ik liep op mijn voorganger Luc behoorlijk in, terwijl Johan op mij inliep. Op 8 km van de finish had ik Luc ingehaald en kletsend tot aan de verzorgingspost kwam Johan met een Engelsman voorbij. De Engelsman was aan de 'eindsprint' begonnen. Luc zat er helemaal doorheen en had nog genoeg tijd over. Toen hij bij de Belgische verzorgingsploeg stond, besloot ik toch maar om door te lopen en hem zeker niet te laten passeren aangezien we de laatste nieuwe Centurions waren.

Het laatste uur ging best goed en blij kwam ik over de finish in 23 uur 2 min 57 sec als C1104. Supertrots, zonder muziek, gps of andere hulpmiddelen zoals bijvoorbeeld bij Belg Vermeulen die 4 of 5 rondjes een gangmaker van de verzorgingsploeg nodig had om op gang gehouden te worden. Wat zou mijn tijd geweest zijn zonder blaren?

Johan was 2 min voor me gefinisht op de 100 miles, maar binnen de 24 uur heb ik wel 700 m extra gelopen bij de eerste start. Al bij al in 23 uur 39 min 166 km afgelegd.

De winnaar was een Olympiër van het Engelse 50 km snelwandeltteam in 18 uur 13 min. Jantinus Meints liep ook

erg sterk om in 21 uur 8 min te finishen.

Nadat ik gefinisht was ben ik gaan zitten en vanaf toen ging het lopen niet meer, enorm pijnlijke voeten door de vele blaren en mijn kuiten waren ineens helemaal verzuurd. Na voren komen bij de prijsuitreiking was een hele onderneming! Na afloop een taxi gebeld, want 1 km lopen naar het Red Lion hotel was

toch iets te veel van het goede. Het was fijn dat Frans Leijtens me hielp met het dragen van mijn zware tas.

Na een korte slaap 's avonds nog wat gegeten en mijn vele proviand onder een vuilnisbak gelegd voor de daklozen, die er in de oudste stad van Engeland helaas wel zijn. Een half uur later teruggekomen, toen was de zak weg, dus gelukkig goed terecht gekomen.

De dag erop met Johan samen met bus en vliegtuig naar Nederland gegaan, wat heel aangenaam was.

Eenmaal thuis gekomen was het toch wennen aan het idee dat het was gelukt en er viel een last van me af.

Zonder alle vrijwilligers die bij alle wandeltochten aanwezig waren, was het nooit gelukt, want je moet toch kilometers maken om aan het Engelse avontuur te kunnen beginnen en dat kon alleen dankzij hen. Inmiddels heb ik in totaal 6500 wandelkilometers gemaakt.

Vervolgens wil ik de volgende men-



sen bedanken die me inspiratie hebben gegeven in mijn carrière: Nico van Hassel, Anton Nap, Fam Bos, Piet van der Kroft, Rob Wiche, Johan Koning en ook alle anderen die me met raad en daad hebben bijgestaan.



Ik hoop dat mijn slagen een inspiratie zal zijn voor anderen en hoop dat Eric-Jan en Dennis in mijn voetsporen zullen treden.

-Wilko van Nieuwenhuyzen (C1104)-



## De Dijk



**Op 28 mei 1932, omstreeks 13.02 uur, werd de 32 km lange Afsluitdijk gesloten. Ingenieur C. Lely, ooit minister van Waterstaat, maakte aan het begin van de 20e eeuw het plan voor de bouw van de Afsluitdijk. In 1920 is men er aan begonnen. Duizenden mannen werkten mee aan het graven, baggeren, het storten van klei, zand en stenen. Op de dijk staat ook een standbeeld van Lely die helaas de voltooiing van zijn werk niet heeft meegemaakt; hij overleed in januari 1929.**

De Afsluitdijk is eigenlijk een dam want een dijk scheidt water en land en een dam scheidt twee wateren.

In 2007 organiseerde Bill van Guluck van de wandelsportvereniging Koninklijke Marine een tocht over de Dijk ter gelegenheid van het 75-jarig bestaan van de Afsluitdijk. In 2011 wilde hij dat weer doen maar toen kwam iemand op het idee om in 2012 een Kennedymars te organiseren omdat de Dijk dan 80 jaar bestaat.

Op 17 september was het dan zover. Met Kokki ben ik naar Hippolytushoef gereden waar de start zou plaatsvinden in café 'De Harmonie'. Daar aangekomen waren er al veel bekende Kennedywalkers, het was net een reünie. In totaal waren er 172 wandelaars aan de start. Na wat mededelingen en het succes wensen konden we om precies 22.00 uur vertrekken. Het weer was nog niet zo geweldig; de eerste vier uur hadden we regen, zoals voorspeld. Daarna is het droog gebleven en was het goed wandelweer.

Op de dijk waren er drie rustplaatsen, twee in de extra lange vrachtwagens van Europe Pallets en één op een camping halverwege de dijk. De verzorging was buitengewoon goed, er was overal aan gedacht: gebakken eieren, hamburgers, snacks, fruit en genoeg te drinken, geweldig.

Bij Zurich, aan de andere kant van de Dijk, was het keerpunt in café 'De Steenenman'.

Nadat het licht begon te worden kon je pas goed zien hoe ver het nog was. De rustpunten leken maar niet dichterbij te komen. Gelukkig kwam het zonnetje erbij en liepen we uit de wind door de hoge dijk rechts naast ons.

Al met al een geweldige ervaring en misschien over 5 jaar weer?

Ik wil alle wandelaars die hem hebben uitgelopen van harte feliciteren en vooral de verzorgers(sters) die deze eenmalige Kennedymars hebben mogelijk gemaakt heel hartelijk bedanken. Het was geweldig.

-Koo van der Maden-



## Zwart, wit of grijs?

**Anne Frank is er nooit geweest maar voor veel van de 107.000 Joden die uit Nederland zijn weggevoerd, was de Hollandsche Schouwburg het startpunt van de laatste reis die ze zouden maken. Jan Dokter verloor twaalf familieleden in de Tweede Wereldoorlog en volgde hun voetsporen van Amsterdam naar Westerbork. Samen met Johan Vellinga maakte hij er een LAW van, dat op 27 januari, Holocaust Memorial Day, werd geopend.**

**Hieronder een verslag van etappe 8, 't Harde – Zwolle 28,6 km.**

Dit keer als ik bij 't Harde uitstap is dat terecht. Ik duik onder het viaduct door, een carpoolplaats over en een bospaadje in. Dit paadje ken ik al van de Ko Kalf-wandeltocht twee weken geleden, maar het blijft leuk. Er is een klein heidegebiedje, waar tal van kleine boompjes zijn opgeschoten en mijn handen jeuken om ze met wortel en al uit de grond te rukken. Zonder onderhoud zou alle natuur in bos veranderen, volgens mij, en dat is wat teveel van het goede, hoewel ik erg van bos hou. Op een splitsing loop ik verkeerd, maar het is zo'n leuk, slingerend bospaadje dat ik even doorloop om te zien waar ik uitkom. Dat blijkt een breed zandpad te zijn en de afwezigheid van het rood-blauwe vierkant bevestigt mijn vermoeden dat ik hier niet hoor te zijn. Terug dan maar; met de routebeschrijving in de hand sla ik alsnog het zandpad richting de snelweg in. Na twee keer linksaf te zijn geslagen, sta ik op een bekend zandpad. Het paadje uit het bos is te goed verborgen, maar ik weet het zeker: hier was ik net ook. Ik vraag me af waarom de afslag naar de snelweg in de route zit, ik vond dat bospaadje recht door veel leuker.

### Wezep

Na nog een paar slingerende bospaadjes kom ik op een asfaltweg. Juist als ik denk dat we die tot 't Loo mogen volgen, word ik weer het bos in gestuurd,

dit keer over een particulier terrein. Het is erg mooi en hoewel ik dit gebied redelijk goed per fiets heb verkend, ben ik hier nog niet eerder geweest. Er is een hertenkampje met schattige damhertjes. Het mannetje komt zo dicht bij het hek dat ik zijn gewei bijna kan aanraken. Het is nog bedekt met zachte haartjes en huid. Pas tegen de bronsttijd zal de huid opdrogen en gaan jeuken, waardoor het hert zijn gewei tegen jonge boompjes schoon schuurt. Daarna is het gewei een indrukwekkend slagwapen. Na 't Loo kom ik langs de Fantasietuin, een prachtige tuin met veel Japanse elementen, waaronder een metershoge pagode. Hier was twee weken geleden de rust en het is nu te vroeg om al te stoppen. Door naar Wezep. Dat ken ik natuurlijk nog van de WS en de route voert over de prachtige Wezepsche heide. Daar raak ik het pad even kwijt, want terwijl in de gids staat dat ik rechtdoor moet, bevind ik me op een T-splitsing. Ik besluit linksaf te slaan en tegen de tijd dat ik erachter ben dat ik rechts had ontmoeten, heb ik geen zin meer om terug te gaan. Ik pik de route verderop wel weer op. Ondertussen is dit pad ook niet slecht, al moet ik wel een omweg door het bos maken om twee Schotse Hooglanders te vermijden. Normaal gesproken erg rustige beesten, maar volgens mij zijn dit twee mannetjes die met een potje armworstelen bezig zijn. Ze houden hun



koppen laag en stoten met de hoorns tegen elkaar. Dit keer neem ik het vaak gegeven advies om afstand te houden serieus.

### Ereveld

Wanneer ik Hattem nader kom ik dan echt op bekend terrein, het prachtige landgoed Molecaten. Ik kan de route zowat uittekenen. In Hattem maken we een lusje langs de Joodse begraafplaats. Volgens een bord bij de ingang is het echter een algemene begraaf-



plaats en er is geen Joods graf te zien. Wel staat er een bord van de oorlogsgravenstichting, terwijl ik ook een ereveld niet zie. Wel ontdek ik tussen de familiegraven één bekende witte vorm. Sergeant J.P.S. Austin. Ik vraag me af wie hij is en waarom hij hier zo alleen begraven is. Meestal worden soldaten herbegraven op een historisch belangrijke plek tussen honderden andere omgekomen soldaten of in hun thuisland. Misschien komt het omdat hij in Hattem is gefusilleerd, samen met vijf verzetsstrijders op 4 april 1945. Zo vlak voor de bevrijding! Toch doet het bord van de oorlogsgravenstichting me goed, want ook al ligt de jongeman hier alleen, hij is niet vergeten.

### Bekende namen

Ik dwaal tussen de graven door, naar het oudere deel van de begraafplaats. Hier liggen mensen met namen die bekend klinken. Daendels, Bentick. Edellieden, die een rol hebben gespeeld in de geschiedenis en wier namen nu nog zijn verbonden aan gebouwen en kastelen. Dan zie ik in een heg een klein houten hekje. Het voert naar een omhaagd stuk gras, waar dan de Joodse graven staan, aan de rand van de Algemene Begraafplaats en door de groene heg ervan gescheiden.



Er is een tweede hekje naar de dijk, zodat je niet over de 'gewone' begraafplaats hoeft om er te komen. Er staan maar weinig graven, nog geen twintig. Eén ervan is ongebruikelijk breed, daar ligt het echtpaar Bakker. Op hun graf staat een tekst: "Zij kwamen na een kommervolle strijd om behoud, op noodlottige wijze om het leven".

### Zwart, wit of grijs?

Het is een van de meest tragische verhalen die ik in deze gids ben tegengekomen. Abraham van Gelder en Elisabeth van Gelder-Bakker. Een Joods echtpaar dat in Hattem een textielzaak runde. In de oorlog doken ze onder, het echtpaar in een hutje op landgoed Molecaten, hun kinderen op een ander adres. Vooral Elisabeth kon het - ondanks vele waarschuwingen - niet laten haar kinderen op de onderduikadressen te bezoeken. Daarmee bracht ze het leven van alle betrokkenen in gevaar. Uiteindelijk zag het verzet geen andere optie dan het echtpaar te doden, wat op 22 april 1944 gebeurde. Wanneer ik dit lees, voel ik niet alleen medelijden met die dwaze vrouw, gedwongen in een situatie waar ze zo totaal ongeschikt voor was. Het zijn de verzetsmensen die mijn grootste sympathie hebben. Vastbesloten onschuldige mensen te beschermen en dan zo'n besluit moeten nemen! Er leek altijd zo'n duidelijke grens te zijn in de Tweede Wereldoorlog tussen goed en fout, zeker vergeleken bij de huidige oorlogen, waar politiek belangrijker lijkt dan het welzijn van de burgerbevolking. De 'bevrijders' begaan tegenwoordig evenveel misdaden als degenen die ze bevechten, lijkt het wel. Deze gebeurtenis maakt duidelijk dat ik er behoorlijk naast zit. Het is niet makkelijk, niet zwart-wit. Dit is zo grijs dat het bijna weer zwart wordt. Ik hoop dat degenen die dit vonnis hebben geveld en uitgevoerd vrede met zichzelf kunnen hebben. Of is dit een van die dingen, die al het goede dat ze

deden, met een zwart randje omringt?

### Hattem

Langs de dijk met uitzicht op de IJssel en de zo vertrouwde schoorstenen van de energiecentrale, vlakbij mijn huis, loop ik naar Hattem. Wanneer ik naar het centrum loop, begroet een andere wandelaar me met "Hallo collega!". Zij houdt echter een boekje van het Maarten van Rossumpad omhoog, terwijl ik haar mijn gids van het Westerborkpad laat zien. Door het Daendelspoortje loop ik het oude centrum binnen. Het is genoemd naar een van Hattems beroemdste zonen, Herman Willem Daendels, die via dit poortje met zijn geliefde ontsnapte nadat hij haar had geschaakt. In het centrum van Hattem is het redelijk druk, maar het is klein en ik sta al gauw voor de indrukwekkende dijkpoort uit de 14e eeuw. Aan de buitenzijde van de poort is tegen een restje stadsmuur een plaque aangebracht die herinnert aan de bevrijding door drie mannen van het Canadian Scottish Regiment. De koperen plaat spiegelt zo, dat ik moeite moet doen om mezelf er niet in terug te zien als ik een foto maak. Pas wanneer ik de foto's thuis terugkijk, zie ik in het goudkleurige koper een van de burens van achter haar gordijntje naar buiten gluren om te zien wat er toch aan de hand is.

### Spoorbrug

Ik was eigenlijk van plan om op dit punt van de route af te wijken. De Gelderse dijk is helemaal niet mooi om te lopen. Een parallelweg onderaan de dijk, langs een drukke verkeersweg. Wanneer je met het pontje over vaart, kun je over de dijk aan de overkant prachtig naar Zwolle lopen. Maar ik besluit vol te houden en kom zo langs een oorlogsmonument met zes namen dat ik anders nooit had gezien. Ook de onderkant van de nieuwe spoorbrug is best mooi. Ik wist niet dat de oude bruggen in mei 1940 zijn opgeblazen,




maar op zich is het logisch. Tragisch is wel, dat hierdoor een laatste vluchtelingentransport met 791 Joden uit Westerbork niet bij het schip kon komen dat hen van Zeeuws-Vlaanderen naar Engeland zou brengen. Na een omzwerving van enkele weken keerden ze terug in kamp Westerbork.

### Rozenboom

Via de oude IJsselbrug steek ik de rivier over. Ik kijk uit op de uiterwaarden bij het Engelse Werk en zie zowaar twee zilverreigers, qua sierlijkheid mijn favoriete vogels. Onder de brug door naar Spoolde, een paar zeer luxueuze landhuizen en de Katerveersluizen, prachtige sluizen uit begin 19e eeuw, die Zwolle verbonden met de IJssel. Nog één laatste stop is er voor ik het station

bereik. Toen op 2 en 3 oktober 1942 de Joodse werkkampen in Nederland werden gesloten, werden ook familieleden van de dwangarbeiders naar Westerbork gebracht in het kader van 'gezinshereniging'.

De families verzamelden zich in het gymlokaal van het gymnasium aan de Veerallee. Tien dagen na hun vertrek uit Zwolle werden de meesten in Auschwitz vermoord. In de tuin van deze voormalige school staat nu een indrukwekkende rozenboom. In al die jaren dat ik al in Zwolle woon, had ik die nog nooit gezien. En dat is nou precies de reden dat ik dit pad loop. Om me weer bewust te worden van onze geschiedenis en de vrijheid die we genieten. Een paar straten verderop is mijn eindpunt voor vandaag.



Zwolle, mijn thuis, dat ik vanaf nu met andere ogen zie.

-Rinda Scheltens- (wordt vervolgd)

## Airbornepad Market Garden als wandelreis (1)

### Monumenten en fraaie natuurgebieden

**Op zondag 22 juli 2012 begon ik aan een speciale wandelreis over het Airbornepad Market Garden, georganiseerd door TT-wandelreizen. Achter deze naam gaat Theo Tromp schuil, die samen met een Ad Verbakel, Jan van de Ven en Jan van Berkel in 2004 namens de wsv OLAT dit unieke herdenkingsmonument heeft ontworpen. Dit pad loopt van Lommel in België naar Arnhem.**

Het verzamelpunt was NS station Eindhoven. Hier werden de zes deelnemers door de reisleider opgehaald. Het eerste traject (8½ km) van de wandelroute werd overgeslagen. We begonnen de wandeling bij de eerste stempelpost: Brasserie-restaurant Den Brugwachter te Lommel Grote Barrier, waar we voor de start van de wandeling wat dronken. Daarna begaven we ons op pad. We staken het Bocholt-Herentalskanaal via de Luikersteenweg / N715 over. Aan de voet van de brug stond een informatiebord over de wandelroute. We bevonden ons nu in Lommel-Kolonie. We begaven ons nu echt op pad.

Even volgden we de Luikersteenweg in de richting van Nederland. Maar spoedig sloegen we af. We herkenden hier een traject van de 1e Kolonietocht vanuit Lommel die wij op dinsdag 6 december 2011 liepen. We kwamen bij de grensovergang met Nederland. Hier was het eerste 2e wereldoorlogsmonument, Bergeijk Poort der Bevrijding.

We vervolgden de route, nu op Nederlands grondgebied. Er was een parkeerswijziging. Uit navraag bij de reisleider bleek de parkeerswijziging aangebracht te zijn vanwege een zeer smal pad, dat langs een sloot loopt en 's zomers bijna dichtgegroeid is. Ik had



hele goede herinneringen aan dat smalle pad waar ik op dinsdag 1 november 2011 liep met een dinsdagwandeling van OLAT. Ik besloot derhalve de oorspronkelijke route te volgen. Het smalle pad was inderdaad bijna dichtgegroeid. Ik moest hier goed oppassen, want er lagen ook verraderlijke boomwortels. Aan het begin van het pad was een draad gespannen, maar er stond niet bij dat je er niet in mocht. Aan het einde bleek dat het pad officieel was afgesloten, maar ik kon er wel doorheen lopen. Hier kwam ik drie andere wandelaars van de groep tegen die de omleiding hadden gevolgd.

Na een aantal vijvers van een viskwekerij met een observatiepost liepen we door bosgebied De Beeken en De Maaij.

*De akkers, bossen en heidevelden ten zuiden van Bergeijk vormen een aantrekkelijk wandelgebied. Juist op de grens van Nederland en België liggen enkele fraaie natuurgebieden. Zo zijn er vennen, moerassen en natte heide in de Plateaux en het aangrenzende Hageven. Door het gebied stromen verschillende beken zoals de Keersop en de Beekloop. Het kalkrijke water van de laatste beek wordt gebruikt om voormalige visvijvers aan te vullen. Deze vijvers van de Maaij, zoals het natuurgebied heet, zijn het leefgebied van veel verschillende planten- en vogelsoorten. Schuwe vogels als het woudaapje broeden hier.*

Na de Pastoorweijer kwamen we bij de stuw Het Schut. Verderop kwamen we bij het Pannenkoekenhuis van de familie Suykerbuyck. Deze uitspanning heette voorheen 't Witte Perd en hier was de tweede stempelpost. In 1944 heette het trouwens Rustoord. De bevrijders werden hier uitgenodigd voor een biertje. Even verderop kwamen we langs het Valkenswaard War Cemetery. Daarna dwaalden we fraai door natuurgebied De Malpie. Hier liggen talrijke vennen. Vanwege de warmte was het hier wel afzien. Elk schaduwplekje werd optimaal benut. Bij Venbergen was een restaurant en



watermolen. Het was hier druk met toeristen. Er kon hier ook gekanood worden op de Dommel. Enige kano's werden op de kant getrokken. Valkenswaard werd betreden via buurtschap Deelshurk. Het eindpunt van deze wandeldag was bij de Stayokay. De reisleader bracht ons naar het geplande overnachtingsadres. De overnachting was steeds bij adressen van de Stichting Vrienden op de Fiets. Omdat we hier meestal niet met zijn allen konden overnachten werd de groep gesplitst. Ik sliep met twee anderen op een adres in Waalre. Bij Brasserie Hoom aten we uitstekend warm.

Op **maandag 23 juli 2012** hadden we een uitstekend ontbijt. Bij de Stayokay vervolgden we onze wandeling. We liepen door bossen. Af en toe waren de paden behoorlijk smal. Het eerste ven waar we langs kwamen was het Vlasrootven. We zetten nu koers naar Waalre. Het was opnieuw een warme dag. Na ruim 3 km wachtte de reisleader ons op in het centrum van Waalre. Dat was vlak bij de stempelpost, die nog gesloten leek. We voelden toch

aan beide deuren. Een deur was niet op slot en we hoorden binnen luide muziek. Toen we de deur openden werd de muziek getemperd. Ons werd medegedeeld dat ze nog gesloten waren. We konden gelukkig wel een stempeltje krijgen. We verlieten Waalre in

de richting van Veldhoven. Maar voor de gemeentegrens boog ons pad af. Op de topografische kaart is heel duidelijk het grillige verloop van de gemeentegrens te zien. Als grens diende oorspronkelijk de meanderende Dommel. Na kanalisatie van enige delen van de Dommel wijkt hierdoor de gemeentegrens af. Verderop kwamen we langs het meer Gat van Waalre.

We kruisten de A2-snelweg. Er was hier een parkoerswijziging. Hoewel ik dacht alle parkoerswijzigingen goed te hebben bekeken, merkte ik deze te laat op. Dat kwam mede doordat de wandelaars voor mij de oorspronkelijke route volgden tot het punt waar dit niet meer kon en zelf een parkoerswijziging maakten. Dat kon doordat de voorste loper met een GPS-apparaat liep.

We kwamen bij het riviertje de Tongelreep en volgden dit noordwaarts. Bij de Gennep Watermolen hadden we een rust. Hier gebruikten we onze lunch. Ook haalden we hier een stempel voor onze stempelkaart.

*In de 17e eeuw werd de watermolen ingezet als volmolen. Later was de Gennepmolen olie- en graanmolen, in 1801 werd vergunning aangevraagd om daartoe een tweede waterrad aan te brengen. Pachter Antoon Holten kocht het molencomplex in 1884 en zijn dochter Marie volgde hem op, zij was zeven jaar lang mulder van de molen. In het huis naast de molen was tot 1935 een café gevestigd, het was geliefd om de specialiteit Dommelpaling in gelei. De aal werd door de molenaar in de Dommelwiel gevangen en was een goede bijverdienste. Sinds 1961 is de gemeente Eindhoven eigenaar van de molen.*

We kwamen weer bij de Dommel om even later bij de samenvloeiing van de Tongelreep in de Dommel te komen. We bleven de Dommel tot het stadhuis van Eindhoven volgen. Hier was een monument waarvoor de route even



van de Dommel afliep. Langs het volgende stuk langs de Dommel door Eindhoven stonden talrijke informatiepanelen over hoe het hier in het verleden was.

Nabij het centraal station van Eindhoven kruisten we de spoorlijn, maar het station zelf zagen we niet. Opnieuw bleven we de Dommel volgen. Op een paar banken zaten enkele travestieten. De dames hadden vrij zware stemmen en een baard kwam ook wat vreemd over.

Nabij Sportcentrum Technische Universiteit ontbraken de markeringen. De voorgeprogrammeerde GPS-route was hier meer dan welkom. We staken de Insulindelaan over en liepen verder langs de Karpendonkse Plas. De Dommel werd weer opgezocht en even gevolgd.

We waren inmiddels in Woensel aangekomen. Langs de oostkant van Woensel loopt de Dommel. Omdat hier langs de Dommel flinke renovatiewerkzaamheden plaatsvonden hadden we hier eigenlijk de hoogwater variant moeten volgen. Maar ook ditmaal kwamen we daar te laat achter. Zo erg was dat eigenlijk ook weer niet. Want nu liepen we zoveel mogelijk de officiële route. Wel liepen we hierdoor meer kilometers dan de hoogwater variant.

Via Ekkersrijt werd het Wilhelminakanaal bereikt. Aan de overzijde van het kanaal bevonden we ons in Son. Hier was het eindpunt van de dagroute. We werden weer naar verschillende overnachtingsadressen gebracht.

Op dinsdag **24 juli 2012** vervolgden we ons pad vanaf de brug over het Wilhelminakanaal te Son. Onze wandelgroep splitste zich hier in tweeën. De anderen lieten een lus van de route schieten en volgden het kanaal tot aan de A50-snelweg en pakten hier de route op. Ikzelf wilde graag de hele officiële route volgen. De officiële route

voerde naar het centrum van Son. Ik week hier even van de route af en kocht een tube tandpasta. Ik had mijn tandpasta op een vorig overnachtingsadres vergeten mee te nemen.

Op het terrein van Zonhove bezochten we een Airborne-monument. De route loopt naar het Wilhelminakanaal. Dit werd gevolgd waarbij de A50-snelweg werd gekruist. Door bosgebied Nieuwe Heide werd museum Bevrijdende Vleugels bereikt. Bij het restaurant vroegen we om een stempeltje, maar we werden doorverwezen naar het museum. Hier kwamen we gelijk met een vrouw met een klein kind aan. Daardoor dacht de dienstdoende receptionist dat we bij elkaar hoorden. Nadat ik om een stempeltje had gevraagd werd het de receptionist duidelijk dat dat niet zo was.

*Museum Bevrijdende Vleugels is ontstaan uit een tijdelijke tentoonstelling, die ter gelegenheid van de 40-jarige herdenking van Operatie Market Garden door de heer Jan Driessen (1921-2010) in Veghel georganiseerd werd. Deze tentoonstelling was een dermate groot succes dat besloten werd om zijn collectie onder te brengen in een museum onder zijn leiding. In de loop der jaren werd onder de bezielende leiding van Jan Driessen het museum steeds verder uitgebreid. Hierdoor was de beschikbare ruimte in Veghel op den duur niet meer voldoende en werd naar een nieuwe locatie uitgekeken. Defensie stelde toen het prachtige voormalig mobilisatiecomplex aan de Sonseweg in Best ter beschikking en in 1996 werd begonnen met de verhuizing. Op woensdag 17 september 1997 werd het museum in zijn nieuwe behuizing heropend in aanwezigheid van Zijne Koninklijke Hoogheid Prins Bernhard der Nederlanden. In 2007 achtte Jan Driessen de tijd gekomen om zijn museum over te dragen aan de huidige eigenaar. De naam van de eerste museumhal, de 'Jan Driessen Hal', is een blijvend eerbetoon aan hem.*

Niet ver van deze plek was op deze dag de startlocatie van de dinsdagwandelgroep van OLAT te Best.

Iets verder stond de reisleader ons met koffie en een worstenbroodje op te wachten. Door bosgebied zetten we nu koers naar de Paulushoeve. Hier stond de reisleader ons opnieuw op te wachten. Achter boerderij Paulushoeve staken we via een plank een sloot over. Even volgden we de sloot om vervolgens bij een zeer begroeid pad uit te komen. Ik had geen trek om dit pad te volgen. Vanwege de warmte liep ik in de korte broek.



*De Paulushoeve, die in buurtschap Sonniuswijk ligt, was van 17-20 september 1944 de commandopost van de 101ste Airborne Divisie in het kader van de Operatie Market Garden. Door de Vereniging van Airborne Vrienden werd in 1984 een plaquette op het woonhuis aangebracht. De plaquette herinnert aan de bevrijding van Son op 17 september 1944.*

Ik besloot de sloot even verder in westelijke richting te volgen. Niet veel later kwamen we bij een terrein waar jonge struiken geplant waren met flinke tussenruimte. Hier besloten we tussendoor te lopen en zo parallel aan de officiële route onze eigen route te lopen. Bij een zandweg sloegen we af waarop we even later op de officiële route uitkwamen.

*-Henri Floor-  
(wordt vervolgd)*

## Een bijzondere pelgrim op weg naar Compostela

**23 september** (slot vorige aflevering in OLATNieuws 10)

Ik verblijf deze avond en nacht in het dorp Malacq. Dat komt goed uit in mijn planning om over 3 dagen in Saint Jean Pied de Port aan te komen. Tot daar resten nog ongeveer 70 km die ik zodoende op mijn gemak kan overbruggen. In deze gîte is echter geen internet en ik kan me niet heugen dat ik me eerder zo eenzaam en verveeld heb gevoeld. Er zijn slechts drie Franssprekende pelgrims. De maaltijd die we voorgeschoteld krijgen bestaat uit zuurkool en puree met spek. Het toetje is een liter rode wijn. Behalve Lorainne, een Franstalige Canadese, verstaat er niemand Engels. In het dorp is evenmin iets te beleven, behalve dan een eigenaardig balspel dat een soort mengeling is tussen kaatsen en tennis. Ik ga terug naar de gîte en besluit een partijtje patience te spelen op een elektronisch apparaatje dat in de keuken staat. Om 21.00 uur ga ik slapen.

**24 september**

Vanmorgen op de gebruikelijke tijd opgestaan, maar toch al voor 8.00 uur weer aan de wandeling begonnen. Ik wil vandaag niet verder dan Navarrenx gaan, dat is ruim 20 km. Het druppelt wat, maar niet voldoende om mijn regencape aan te doen en nog voordat ik het dorp goed en wel verlaten heb, is het alweer droog. Na de bui van afgelopen nacht is het lekker wandelweer en alles ruikt ook weer fris.



Na 6 kilometer zie ik een paar stoelen staan, dat leg ik uit als een uitnodiging voor een koffiestop. Lorainne, de Canadese, komt ook aanlopen. Ze heeft het moeilijk met het klimmen. Bij mij gaat het als gesmeerd en ik heb er ook erg veel zin in om er een mooie wandel-dag van te maken. Met die korte afstand voor de boeg zal dat ook geen probleem zijn. Op 13 km tref ik nog-

maals een mooi plekje om te rusten en maak ik gelijk van de gelegenheid gebruik om wat stokbrood met kaas te consumeren. Alsof het afgesproken is, komt even later Lorainne aanwandelen, die gebruik maakt van de andere stoel. Als tussendoortje eet zij haar fruithapje.

Voor het eerst zie ik nu i.p.v. Chemin du Compostele ook een bordje met 'Camin de Compostela'. Spanje komt nu met rasse schreden naderbij.

Rond 13 uur kom ik aan in Navarrenx en bij café Saint Jacques besluit ik om een Pelgrimsmenu te bestellen. Op het toilet tref ik wel een heel bijzondere kilometerpaal en natuurlijk maak ik daar meteen een foto van.

In de gîte blijken ook Lorainne en Marie de overnachting gepland te heb-



ben. Bovendien is er een café met internet, dus vervelen zal ik me vanavond niet. In dit plaatsje slaag ik zelfs voor een nieuwe lichtgewicht afritsbroek en sokken in mijn maat 47. De schoenmaat gaat jammer genoeg maar tot 46, daarop durf ik niet te gokken. Mijn huidige paar schoenen moet het nog maar 3 weken volhouden. De hakken zijn ondertussen wel hersteld, maar nu beginnen de zolen het langzaam op te geven. Bovendien heb ik ook nog een paar Teva's, daar moet ik na de Pyreneeën toch ook op kunnen wandelen. Ook weet ik nog iemand die mijn broek machinaal kan maken, dus ook al schijnt de zon vandaag niet, het leven ziet er vandaag voor mij heel florissant uit met een zonnetje in mijn geest. En dat wordt ook na mijn derde biertje zeker niet minder.

In het plaatsje Navarrenx valt ook van alles te beleven. Het is een oud vestigingsplaatsje, met een Arsenaal, een Militaire bron en andere gebouwen die daar bij horen.

**25 september**

Vanmorgen vraag ik me nog steeds af waar de gezelligheid van gisteravond zo plotseling vandaan kwam. Was het mijn nieuwe broek en sokken, of mijn

oude broek die nog gemaakt kon worden, of waren het toch die twee Duitse pelgrims? Ik weet het niet, maar met Marie en Lorainne kon plotseling ook beter in het Duits en Engels geconverseerd worden. Die Duitsers komen uit Heidelberg, maar ze wandelen maar 15 km per dag, dus ik denk niet dat ik ze verder nog zal zien. Vandaag tref ik het gezelschap weer onderweg. Eerst haal ik ze in en vertel dat ik verderop een langere pauze zal nemen. Zo wordt het een gezellige dag als ze mij op hun beurt weer inhalen.

Bij het plaatsje Charre kom ik op een plek waar ik al dagen naar uitkijk. Een patéfabriekje met picknickplaats waar ze een speciale prijs hanteren voor pelgrims. Ik drink ook nog een cola.

Daarna schiet het lekker op tot aan het kasteel Johanto, bij Aroue. Hier zit mijn etappe voor vandaag er feitelijk op, maar het is pas 13 uur. Ik heb Dion, de eigenaar van de patéfabriek, naar een gîte in Uhart-Mixe D'Esgacot laten bellen en hij verzekert mij dat het een prima overnachting is.

De temperatuur is ondertussen tot ruim boven de 30 graden gestegen en er is maar weinig schaduw. Boven op een bergrug tref ik toch enige schaduw en maak van de gelegenheid gebruik om even de schoenen uit te doen en de ogen te sluiten.

Anderhalf uur later ga ik pas weer op stap, maar die hitte is niet leuk meer.

Op het volgende stuk moet ik nog twee keer passen met een stop. Ook ben ik door mijn watervoorraad heen. Nu kom ik er pas achter dat twee dagen een licht parkoers voor de boeg nog niet betekent dat je ongestraft een stuk van de volgende dag bij de eerste dag kunt voegen. De weersomstandigheden houden geen rekening met lichte of zware parkoersen.

Er resteren nog ongeveer 2,5 km naar de gîte, als ik gelukkig bij een vriendelijke Franse boer mijn waterfles mag bijvullen. Niet minder blij ben ik als de gîte eindelijk in het zicht komt. Het is inmiddels half zeven en ik moet me haasten met douchen om op tijd aan tafel te zijn. Hier blijken naast de mij al bekende Franse pelgrims ook nog vier Canadezen aanwezig te zijn, eveneens uit Quebec. Ik verwacht dus dat de voertaal vanavond wel weer uitsluitend Frans zal zijn. Maar ik vergis me. Zelfs Jean-Jacques spreekt wat Engels. Deze maaltijd is de beste, die ik gedurende mijn rondzwervingen in Frankrijk tot nu toe heb genoten. Een goed gevulde Baskische groentesoep, een Baskisch hoofdgerecht met ham en saucijzen, ruim wijn, kaas, noten en een amandelnagerecht. Het is hier prima voor elkaar. Ik beleef vandaag een topdag.

### **26 september, rustdag**

Na deze topdag ook meteen het be-

sluit genomen om een dagje langer te blijven. Een mooie gelegenheid om rustig mijn was te doen en wat andere dingen bij te werken. In Saint Jean Pied de Port zal dat er waarschijnlijk toch niet van komen.

Van Antoinette & Arno krijg ik zelfs een eigen caravan ter beschikking en ik mag zelf bepalen hoeveel ik daaraan wil bijdragen, maar goed daar doe ik het niet om.



Toch vreemd dat je geen twee dagen in een toch wel grote gîte mag verblijven, maar zo is het ook goed opgelost. Met deze extra rustdag zal ik veel kennissen nu onderweg niet meer treffen, maar daar komen wel weer nieuwe voor in de plaats. Ik zit nog steeds goed op schema en zal zoals het er nu naar uit ziet op tijd in León aanwezig zijn om de nieuwe groep daar op te vangen.

Met deze fijne dag in de caravan van de gîte de Esgacot, met heerlijk luieren in de tuin en een nachtrust in een tweepersoonsbed kan ik er weer helemaal tegen voor het volgende traject.

### **27 september**

Vol goede moed ga ik deze morgen weer op pad. Eerst wat klimmen en dat wordt uiteindelijk beloond met prachtige vergezichten. In het plaatsje Ostabat neem ik de tijd voor een koffiepauze. Er is hier ook een bakker, dus even naar binnen voor een chocoladebol en een stokbroodje voor onderweg. Ook vandaag zie ik weer die fruitboompjes die vorig jaar voor de pelgrims geplaatst zijn langs de route.

Het vordert goed vandaag. In het gehucht Gamarthe is er zelfs geen café bij de toch wel indrukwekkende kerk.



Helaas, hier geen toegang.

De zon begint weer goed te branden en de temperatuur loopt al vlug op tot ruim boven de 30 graden. Ik volg een pad dat wisselend rechts of links van de D933 loopt. Het is gelukkig geen saaie omgeving. Rond 13 uur vind ik een schaduwplekje bij een brug en besluit daar tijd te nemen voor mijn lunch en een wat langere rust.

Daarna word ik overvallen door de verzoeken van de duivel. Ik ga twifelen over het doel van deze pelgrimsgere. Waarom loop ik eigenlijk nog?

Ik kijk op tegen de route in Spanje: dorre vlaktes en een brandende zon. Wil ik dit eigenlijk nog? Kan ik mijn tijd niet beter besteden aan de voorbereidingen van mijn wandelreis naar Nieuw-Zeeland? Er gaan een hoop dingen door mijn hoofd. Saint Jean Pied de Port is toch ook een mooie plek om te eindigen!

Na enkele kilometers staat mijn besluit vast: ik stop ermee. Ik probeer mijn vrouw Conny te bellen, maar dat lukt niet. Ik kom in Saint Jean Le Vieux aan, daar tref ik mijn Duitse vrienden Bernd en Franz. Samen met hen drink ik daar een paar biertjes en stel hen op de hoogte van mijn besluit om te stoppen. Daarna bel met Theo van de Ven om hem van mijn twijfel op de hoogte te stellen.

Na het vierde biertje ga ik weer op pad voor de laatste 4 kilometers van mijn pelgrimstocht. Het is inmiddels wat afgekoeld en ik voel me prima.

Als ik de stad Saint Jean Pied de Port binnen wandel door de stadspoort ervaar ik dat als een geweldig gebeuren. Op het pelgrimsbureau neem ik een nieuwe kaart voor het traject in Spanje in ontvangst, maar helaas is mijn envelop met de route in Spanje daar niet aangekomen. Morgen nog maar eens gaan kijken. Ik neem contact op met Orisson voor de overnachting van morgen. Op dat moment is mijn stemming eigenlijk al omgesla-

gen. Denk dat ik morgen, als ik nog even mijn Duitse vrienden een goede thuisreis ga wensen, toch begin aan het vervolgetraject in Spanje. Ik hoop dat ik er geen spijt van krijg. In de kerk vlak voor Saint Jean zag ik een berichtje van Nederlandse of Belgische pelgrims, die schreven: 'dank je wel dat we deze tocht mogen maken en help ons goede beslissingen te nemen'. Dat berichtje geeft de uiteindelijke doorslag om terug te komen op mijn besluit om de tocht hier te beëindigen. Ik ga door tot in Santiago de Compostela.

De twijfels zijn nu weg. De voornaamste reden dat ik doorga is, dat ik deze gelegenheid om deze tocht te voltooien nooit meer krijg. Ik heb het nu eenmaal zo gepland en de tijd er voor vrijgemaakt.

### 28 september

Vanochtend kijk ik nog even rond in een winkel. Ik koop een paar schoenen en schaf de duurste onderbroek aan die ik ooit gehad heb. Terwijl ik mijn schoenen pas, komt ook de Zwitser met zijn vrouw binnen lopen. Vanaf Navarrenx zijn ze met een taxi naar hier gekomen. Toch leuk om hen nog even te treffen.

Om half twaalf hang ik mijn rugzak om, en begeef me naar de brug. Door de poort van Espagne verlaat ik de stad Saint Jean Pied de Port. Net als ik de



brug wil overgaan, tref ik Akim. Hij blijft nog een paar dagen in St. Jean en gaat dan via de GR10 de kustroute volgen. Het wordt een hele klim, maar eenmaal boven en naar beneden kijkend valt het nog reuze mee. De zon schijnt volop, maar gelukkig staat er een koel windje. Ik heb voldoende water bij me. Elke morgen stop ik zo'n 4 kg aan water in de rugzak, waarvan 0,5 liter heet water voor koffie.

Onderweg tref ik weer een internationaal gezelschap met hoofdzakelijk Engels als voertaal. Er zijn veel Canadezen, Amerikanen en Scandinaviërs op pad.

De refuge waar we overnachten heeft een aantal regels opgesteld. Er is een muntje voor 5 minuten douchen, om 18.30 uur avondeten en om 21.00 uur begint de nachtrust. Het ontbijt is tussen 7.00 en 7.30 uur, dus morgen weer vroeg uit de veren.

Het avondgebeuren aan tafel is inderdaad erg internationaal. Er zaten vier Brazilianen, verder: Philipp uit Duitsland, Catherine Winandy, een schilderes uit Luxemburg, en Torino, een Italiaan uit Montreal, Canada. Het leuke is ook dat we ons, na een zeer goede maaltijd, aan elkaar moeten voorstellen en vertellen welk deel van de Camino we lopen. In de eetzaal zitten verder nog enkele Belgen en Nederlanders, een Koreaans stel en een familie uit Ierland.


Een Duitse is wel aan een heel bijzondere wandeling bezig. Zij heeft een weegschaal bij zich. Tijdens haar wandelingen maakt zij een studie over de gedragingen van het menselijk lichaam. Ze onderzoekt o.a. hoe lang het lichaam een bijzondere inspanning aankan terwijl gelijktijdig een dieet wordt gevolgd. Haar doel is beslist niet om Santiago te halen.

*Vrije bewerking door Ad van Asten  
naar een weblogverslag van  
-Theo Tromp-  
(wordt vervolgd)*



Press Art

## Graffiti- en vandaalbestendige informatieborden



Bestel een GRATIS sample op de site [www.PressArt.nl](http://www.PressArt.nl), bel 06 212 86 333 of stuur een e-mail naar [info@PressArt.nl](mailto:info@PressArt.nl)



Slijtvaste communicatie oplossingen voor natuur, cultuur en design

[www.PressArt.nl](http://www.PressArt.nl) - Sparrenlaan 42a - 3941 GM Doorn  
T: 0343 522 455 - M: 06 212 86 333

## Haus Attos Apartments und Touren



In Umhausen, Ötztal (Oostenrijk, Tirol) verhuren we 2 appartementen voor in totaal 18 personen. De appartementen zijn ruim van opzet (ieder 120 m<sup>2</sup>) en recent gerenoveerd en compleet ingericht. Door de rustige ligging zijn ze uitermate geschikt voor gezinnen en grotere groepen. Overnachten kunt u al vanaf 16 euro p.p.p.n. Tevens verzorgen we als u wilt ook het ontbijt.

Gelegen aan de dorpsrand van Umhausen met uitzicht op de omringende bergen, is Haus Attos de ideale uitvalsbasis voor zowel winter-, als zomeractiviteiten.

's Winters kunt u naast skiën in de gebieden Ötz (ski-lift 7 km) en Sölden (ski-lift 18 km) ook langlaufen, ijsklimmen, rodelen, paragliden, paardensleerijden en sneeuwschoentochten maken. De ski-bus halte bevindt zich op 200m. Ski-passen zijn ook bij ons te verkrijgen!

In de zomer kunt u vanuit Haus Attos allerlei activiteiten ondernemen en zo de ongerepte natuur gaan ontdekken. Denk hierbij aan schitterende wandelingen voor zowel de recreant als de gevorderde loper, tot aan uitdagende alpinotochten/huttentochten. Dit kunnen dagtrajecten zijn maar ook meerdaagse tochten zijn mogelijk. In overleg begeleiden we deze tochten ook. Wij verzorgen dan niet alleen de tocht maar ook het verblijf in de berghutten en het benodigde materiaal. Denk hierbij aan stijgijsers, pickel en evt. touwen. De tochten worden in overleg met u samengesteld. Daarnaast kunt u in het Ötztal diverse 'klettersteigen' beklimmen, raften, paardrijden, zwemmen, watervallen bezichtigen (grootste van Tirol), thema parken bezoeken, stedentrips maken en natuurlijk gewoon niks doen en genieten van de omgeving!


Haus Attos is niet alleen per auto/motor goed te doen (Eindhoven-Umhausen 8,5 uur), maar is met openbaar vervoer en vliegtuig (vliegveld Innsbruck 45 min) prima te bereiken. Ook zijn er tal van bergwegen en pas overgangen die met de auto en zeker de motor veel uitdaging bieden.

Voor verdere informatie kunt u contact met ons opnemen (mag in het Nederlands) dmv email: [info@haus-attos.at](mailto:info@haus-attos.at) of bellen met: **0043 5255 51203**.

Ook kunt u onze website bezoeken om daar alvast de foto's van de appartementen en de omgeving te bekijken: [www.haus-attos.at](http://www.haus-attos.at)

Wij, de fam. Goorman, hopen u een keer als gast in Haus Attos te mogen begroeten!

## Van Hoof Sint Oedenrode



Het busbedrijf waar u het best  
mee UIT bent

Telefoon 0413 472545  
Grote Doelenlaan 16-18  
5491 EG SINT OEDENRODE

# FORUM

## de Ganzenheuvel

### CONGRESCENTRUM

www.forumdeganzenheuvel.nl  
Ganzenheuvel 56 6511 WD Nijmegen  
Tel +31(0)24 3234706 - Fax +31(0)246413019

- Workshops • Vergaderingen • Cursussen
- Evenementen • Denksporten •

## OLAT-trefpunt tijdens de 4-daagse

Voor de pensionprijzen en andere  
bijzonderheden zie [www.olat.nl](http://www.olat.nl)

Reserveren door (deel-)betaling op bankrek.nr.  
1579.74.154 t.n.v. Wandelsportvereniging OLAT  
info: 06-12074473 of [haawlanders@onsbrabantnet.nl](mailto:haawlanders@onsbrabantnet.nl)

## Autobedrijf Stienen Someren B.V.

Autobedrijf  
Takel- en bergingsbedrijf  
Kraanverhuur  
Taxi- en autobusbedrijf  
Autoschadebedrijf



5710 AB SOMEREN  
Postbus 82  
Boerenkamplaan 21  
Telefoon : 0493 493111  
Telefax : 0493 494824



### ENGELAND

Hadrians Wall en Coast to Coast  
South West Coast Path langs de  
Zuidkust

### SCHOTLAND

Kintyre Way

### MALLORCA

GR 122

### FRANKRIJK

Vierdaagse van Chantonnay

### DUITSLAND

Hoge Rhöhnerweg en Rennsteig

### TSJECHIË

Julianatocht - Reuzengebergte

### NIEUW ZEELAND

Zuidereiland - Milford Track  
Noordereiland - IML Rotorua

### AUSTRALIË

IML Tweedaagse Canberra -  
Blue Mountains

### JAPAN / CHINA

IML wandelingen  
Excursies in Japan: Tokyo, Mount  
Fuji en Yokohama  
Excursies in China: Beijing, Xian en  
Shanghai

## Wandelweek in de Ardennen - Wandelweek Airbornepad Market Garden

Santiago de Compostela - Engeland - Schotland - Nieuw Zeeland - Australië  
Thailand - Frankrijk - Spanje - Ierland - Duitsland

Wandelen met kleine groepen. Zie wandelreizen-programma 2012 op

## WWW.TT-WANDELREIZEN.NL

Theo Tromp

Tel. 0495 450325